


Kortlagning fortíðarinnar

Skráning fornleifa við Arnarfjörð með flygildi, myndmælingum,
hitamyndavél og gömlum loftljósmyndum



Gunnar Grímsson

NV nr. 13-20

September 2020

Samantekt

Í þessari skýrslu er greint frá kortlagningu fornleifa við Arnarfjörð á Vestfjörðum sem fór fram milli 23. júní til 8. júlí 2020. Ljósmyndir og hitamyndir, teknar úr flygildi, voru notaðar til að gera samsettar loftmyndir, hæðarlíkön og hitakort með notkun myndmælinga, sem ná yfir um 9 km² svæði, auk annarra 9,8 km² með gömlum loftljósmyndum frá Landmælingum Íslands. Valin svæði voru mynduð nokkrum sinnum með hitamyndavél yfir nóttu til að athuga hvenær bestu skilyrði til hitamyndatöku eru. Fornleifar voru alfarið skráðar út frá kortunum í landupplýsingakerfum og ekkert var skráð á vettvangi. Alls voru 655 fornleifar skráðar, en af þeim höfðu 54 þeirra áður verið skráðar í hefðbundnum fornleifaskráningum. Notkun myndmælinga í fornleifarannsóknnum virðist geta aukið afköst fornleifaskráningar og jafnvel leitt í ljós minjar sem sjást lítið sem ekkert á yfirborðinu.

Efnisyfirlit

Samantekt	1
Töfluskra	4
1. Inngangur	5
1.1. Markmið og aðferðir	5
1.2. Samstarfsaðilar	5
1.3. Aðdragandi rannsóknar.....	5
2. Aðferðafræði.....	7
2.1. Tækjabúnaður	7
2.2. Gagnaúrvinnsla	7
2.3. Rannsóknarsnið.....	7
2.4. Skráning minja á kortum	8
3. Niðurstöður.....	10
3.1. Myndmælingar: ljósmyndir.....	11
3.1.1. Auðkúla (skáli).....	12
3.1.2. Álftamýri.....	13
3.1.3. Baulhús.....	14
3.1.4. Dynjandi	15
3.1.5. Hjallkárseyri og Óskarssel	16
3.1.6. Hlaðsbót.....	17
3.1.7. Hlaðseyri til og með Gljúfurá	17
3.1.8. Hlaðsnes / Skeleyri.....	18
3.1.9. Hóll í Bakkadal.....	19
3.1.10. Hrafnabjörg og Lokinhamrar	21
3.1.11. Hrafnseyrarsel.....	22
3.1.12. Hrafnseyri.....	23
3.1.13. Hringsdalur	24
3.1.14. Kirkjuból	25
3.1.15. Ós í Mosdal fram að Laugabóli.....	26
3.1.16. Selárdalur og Uppsálar.....	27
3.1.17. Skjaldfannarkot	28
3.1.18. Stapadalur	29
3.1.19. Tjaldanes, Svalbarð og Litla-Tjaldanes	30

3.2. Myndmælingar: Hitamyndir.....	31
3.2.1. Auðkúla (skáli).....	32
3.2.2. Mögulegur skáli við Svínuós norðan Dynjanda	34
3.2.3. Hrafnseyri.....	35
3.2.4. Hringsdalur.....	37
3.2.5. Hóll í Bakkadal.....	37
3.2.6. Önnur svæði.....	39
3.3. Myndmælingar: gamlar loftmyndir.....	39
3.3.1. Fortíðarkort: Hrafnseyri	40
3.3.2. Fortíðarkort: Auðkúla (skáli)	41
3.4. Önnur vinna	42
3.4.1. Undirbúningsvinna	42
3.4.2. Þrívíddarlíkan af Hrafnseyri.....	44
4. Umræða	44
4.1. Gagnsemi myndmælinga með ljósmyndum	44
4.2. Gagnsemi myndmælinga með hitamyndum.....	45
4.3. Gagnsemi myndmælinga af fortíðinni	45
4.5. Næstu skref.....	45
Heimildir.....	46
Viðauki: Dagbók	47
Undirbúningsvinna: 9. til 22. júní.....	47
Vettvangsvinna: 23. júní til 8. júlí.....	47
Úrvinnsla: 9. júlí til 2. ágúst.....	48
Fornleifauppgröftur: 3. ágúst til 28. ágúst	48
Túlkun korta: 31. ágúst til 30. september.....	48
Viðauki: hnitaskrá	48

Myndaskrá

Mynd 1: Yfirlit kortlagðra svæða í Arnarfirði.	10
Mynd 2: Skáli á landi Auðkúlu.....	12
Mynd 3: Álftamýri	13
Mynd 4: Baulhús	14
Mynd 5: Dynjandi.....	15

Mynd 6: Hjallkárseyri og fjallshlíðarnar þar sem getið er um Óskarssel og Ásgeirssel.....	16
Mynd 7: Hlaðsbót.....	17
Mynd 8: Strandlengjan frá Hlaðseyri til Gljúfurár.....	18
Mynd 9: Hlaðsnes/ Skeleyri	18
Mynd 10: Hóll í Bakkadal	19
Mynd 11. Hrafnbjörg og Lokinhamrar.....	21
Mynd 12: Hrafnseyrarsel.....	22
Mynd 13. Hrafnseyri	23
Mynd 14: Hringsdalur	24
Mynd 15: Kirkjuból.....	25
Mynd 16: Strandlengjan milli Óss og Laugabóls	26
Mynd 17: Selárdalur og Uppsalar	27
Mynd 18: Skjaldfannarkot.....	28
Mynd 19: Stapadalur.....	29
Mynd 20: Tjaldanes, Svalbarð og Litla-Tjaldanes.....	30
Mynd 21: Samanburður á samsettri hitamynd fyrir og eftir síun	32
Mynd 22: Loftmynd, hæðarlíkan og hitamynd af skálanum við Auðkúlu	32
Mynd 23: Skálinn við Auðkúlu. Samanburður á hitamyndum frá 01:00-04:00, fyrir og eftir síun.....	33
Mynd 24: Skálinn við Svínuós: loftmynd, hæðarlíkan og hitamynd.....	34
Mynd 25: Skálinn við Svínuós. Samanburður á síuðum myndum.....	35
Mynd 26: Hrafnseyri. Samanburður á loftmynd, hæðarlíkani og hitamynd.....	36
Mynd 27: Hringsdalur. Samanburður á loftmynd, hæðarlíkani og hitamynd.....	37
Mynd 28: Til vinstri: Hólstangahringurinn (16x17 m). Til hægri: Grænlenkirkja (16x18 m).....	37
Mynd 29: Hólstangahringurinn. Samanburður á loftmynd, hæðarlíkani og hitamynd	38
Mynd 30. Dæmi um ónotaðar hitamyndi	39
Mynd 31: Yfirlit fortíðarkorta.....	40
Mynd 32: Hrafnseyri. Gæðasamanburður á fortíðarkortum og afurðum flygilda.....	41
Mynd 33: Skáli á landi Auðkúlu. Samanburður á hæðarlíkönum frá 1993 og 2020	42
Mynd 34: Vísbendingar um fornleifar á gervihnattamyndum og heimildavinna.	43
Mynd 35: Hrafnseyri. Þrívíddarlíkan	44

Töfluskrá

Tafla 1: Flokkun skráðra minja.	8
Tafla 2: Tölfræði skráðra minja, flokkað eftir gagnalindum.....	10
Tafla 3: Kortlögð svæði með hitamyndavél.	31

1. Inngangur

1.1. Markmið og aðferðir

Markmið þessarar vinnu er að skrá og mæla upp fornleifar í Arnarfirði án þess að horfa á þær með berum augum á vettvangi. Þess í stað eru ljósmyndir og hitamyndir teknar úr dróna eða flygildi og myndirnar unnar í kort með notkun myndmælinga (e. *photogrammetry*). Áhersla er lögð á minjastaði í norðanverðum Arnarfirði og í Ketildölum. Vonir eru bundnar við að þessi vinna geti gefið heildstæðari mynd af þróun byggðar í Arnarfirði fyrr á öldum en þar er fjöldi eyðibýla frá mörgum mismunandi tímabilum í Íslandssögunni. Þetta er gert með mjög vönduðum dróna sem er útbúinn ljósmyndavél og hitamyndavél. Ásamt því að mynda þekkt eyðibýli er einnig skimað eftir minjastöðum, sem getið er í gömlum ritheimildum en ekki hefur tekist að staðsetja hingað til.

Auk ljósmynda eru ákveðin, afmörkuð svæði mynduð með hitamyndavél að kvöldi og nóttu til. Reynt er að leita að vísbendingum um minjar, sem sjást illa eða alls ekki á yfirborðinu og útfæra aðferðafræði bak við notkun hitamynda við fornleifarannsóknir hér á landi. Einnig eru gerðar tilraunir með notkun gamalla loftljósmynda til að framleiða samsettar loftmyndir og hæðarlíkön úr fortíðinni.

Jafnframt er kannað hvort og hvernig hægt sé að innleiða þessar aðferðir í almenna fornleifaskráningu.

1.2. Samstarfsaðilar

Þetta verkefni er hluti af rannsókninni *Arnarfjörður á miðöldum* undir stjórn Margrétar H. Hallmundsdóttur fornleifafræðings og Náttúrustofu Vestfjarða. Verkefnið tók alls fjóra mannmánuði og er unnið af skýrsluhöfundi, með ráðgjöf frá Margréti H. Hallmundsdóttur. Verkefnið fékk jafnframt styrk frá Nýsköpunarsjóði námsmanna, sem veitti þriggja mánaða launaúthlutun til skýrsluhöfundar, sem útskrifaðist með BA gráðu í fornleifafræði við Háskóla Íslands í sumar. Staðarhaldari og safnstjóri safns Jóns Sigurðssonar á Hrafnseyri útveguðu Náttúrustofu Vestfjarða vinnuástöðu og gistingu fyrir skýrsluhöfund á meðan vettvangsvinnu stóð. Auk þessarar vinnu var skýrsluhöfundur þátttakandi í fornleifarannsókn á skála á Auðkúlu, undir stjórn Margrétar, í ágúst mánuði. Fjallað var um vinnuna í kvöldfréttum RÚV 5. júlí 2020 (*Kortleggja fornleifar í þrívídd...*, 2020) og einnig var áætlað að halda erindi um vinnuna á Vestfirska sögu- og fornleifadeginum á Suðureyri í ágúst 2020 en því var aflýst vegna COVID-19.

1.3. Aðdragandi rannsóknar

Loftljósmyndir hafa lengi verið notaðar til halds og trausts í fornleifarannsóknum og jafnframt hefur notkun flygilda og myndmælinga verið að ryðja sér til rúms á seinustu árum. Skýrsluhöfundur byrjaði að kortleggja minjastaði með flygildi innan þjóðgarðsins Snæfellsjökuls sumarið 2017 og einnig innan þjóðgarðsins á Þingvöllum, með hléum, milli 2017-2019. Með notkun flygilda og myndmælinga á Þingvöllum var hægt að staðsetja fjögur forn eyðibýli frá fyrstu öldum Íslandsbyggðar, sem höfðu verið týnd innan kjarrskóga í allt að 120 ár og sjást afar illa á yfirborði. Einnig nýttust myndmælingar við fornleifaskráningu Margrétar H. Hallmundsdóttur fornleifafræðings við að finna fjölda óþekktra minja á alþingisstaðnum forna. Hitamyndir gáfu þá vísbendingar um fornminjar, sem sjást illa eða ekkert á yfirborði (Gunnar Grímsson, 2020).

Í kjölfar kortlagningar fornleifa á Þingvöllum vaknaði áhugi á því að beita sömu aðferðum í Arnarfirði. Þetta verkefni er hluti af rannsókninni *Arnarfjörður á miðöldum*, sem gengur út á að finna rústir landnáms- og miðaldabýla í Arnarfirði. Verkefnið er viðbót við yfirstandandi fornleifarannsókn og er talið geta aukið skilning á búsetuþróun í Arnarfirði.

Hitamyndavélar hafa afar lítið verið notaðar í fornleifarannsóknum hér á landi og því hefur aðferðafræði á bak við notkun þeirra ekki verið þróuð langt. Grunnhugmyndin með hitamyndavélum er að mæla hitann sem fornleifar geisla frá sér. Notkun hitamyndavéla hér á landi og erlendis (Casana o.fl., 2017) hefur áður gefið til kynna að á daginn jafnast yfirborðshitinn að miklu leyti út vegna sólargeisla. Eftir sólsetur kólnar yfirborðið hins vegar mishratt, þar sem ákveðin efni safna í sig og viðhalda hita betur en önnur efni, líkt og veggir mannvirkja. Á Þingvöllum var hægt að greina svipaðar niðurstöður með hitamyndum og höfðu áður fengist með viðnámsmælingum (Gunnar Grímsson, 2020) og eru því nú þegar komnar vísbendingar um að hitamyndataka geti nýst sem sjálfstæð fjarkönnunaraðferð hér á landi. Mikilvægt er þó að þróa betur aðferðafræði í kringum hitamyndatöku til að geta áttað sig á notagildi þeirra hér á landi og m.a. þarf að taka hitamyndir á fleiri stöðum og við mismunandi gróður- og veðurfarsaðstæður.

2. Aðferðafræði

Svæðin voru mynduð með flygildi og myndirnar voru unnar í kort með notkun myndmælinga (e. *photogrammetry*).

2.1. Tækjabúnaður

Flygildið sem notað er í rannsókninni er af gerðinni *Matrice 210* frá framleiðandanum *DJI*. Flygildið er útbúið 20 megapixla ljósmyndavél (*Zenmuse X4S*) og 640x512 pixla hitamyndavél (*Zenmuse/FLIR XT-R*). Hitamyndavélin er radíómetrísk, sem þýðir að hún mælir hita hvers einasta mynddílís með nákvæmni upp á 2 °C og næmni hennar er 0,05 °C. Flygildið og myndavélarnar er lánað af jarðhitaráðgjafabjónustunni Warm Arctic ehf, þar sem það er notað við fjarkönnun á jarðhitasvæðum (Grímur Björnsson o.fl., 2019).

Flogið er yfir þekkt miðaldabýli í Arnarfirði og aðra staði þar sem líklegt er að býli hafi staðið. Dróninn er látinn fljúga skipulagða, fyrirframákveðna leið sem tryggir að landsvæðið er myndað bak og fyrir og að myndirnar skarist nógu mikið svo hægt sé að vinna kort og yfirborðslíkön af þeim. Dróninn flýgur leiðina sjálfvirkt en ávallt er fylgst grannt með drónanum til að tryggja öryggi. Reynt verður að taka hitamyndir í mismunandi veðurfari til að ákvarða hvar og hvenær þær gera mestan gæfumun en fyrri reynsla (Gunnar Grímsson, 2020) gefur til kynna að þær virki best í þunnum jarðvegi þegar sól skín ekki beint á landið.

2.2. Gagnaúrvinnsla

Þegar ljósmyndun á býlunum er lokið tekur við eftirávinnsla, sem felur í sér gerð samsettra loftmynda (e. *orthomosaic*) og hæðarlíkana (e. *digital elevation model*), þar sem ítarlegar hæðarbreytingar í landslaginu koma fram. Notast er við hugbúnaðinn *Agisoft Metashape Professional Edition*. Þau gögn eru síðan túlkuð í landupplýsingaforritum til að ákvarða staðsetningu, lögun og jafnvel hlutverk mögulegra fornleifa. Með þessum hætti er hægt að kortleggja minjar í heilum firði og setja þær í samhengi við þá rannsókn, sem staðið hefur yfir undanfarin ár. Þessi aðferðafræði á þá möguleika að auka nákvæmni hefðbundinnar fornleifaskráningar, sem fer iðulega fram á jörðu niðri, því þessi aðferð nemur rústir sem mannsaugað getur átt mjög erfitt með að nema. Þessi gögn geta þá verið grunnur að frekari rannsóknum, t.d. með borkjarnarannsóknum sem geta staðfest eðli og umfang rústanna.

Hitamyndirnar verða einnig unnar í kort með myndmælingum. Hitamyndataka í fornleifarannsóknum (e. *thermography*) gengur í grunninn út á að rústir, sérstaklega vegghleðslur, draga meiri hita í sig en annað í nærumhverfi sínu og viðhalda hitanum lengur en reynslan sýnir að hitamismunurinn sést best á kvöldin og nóttunni, eftir sólsetur (Casana o.fl., 2017). Þá er mögulegt að geta greint útlínur fornra rústa, sem leynast undir yfirborðinu, með því að nema hitann sem leiðir úr rústunum upp á yfirborðið.

2.3. Rannsóknarsnið

Fyrsti hluti vinnunnar, frá 9.-22. júní, fólst í að funda með Margréti H. Hallmundsdóttur, leiðbeinanda verkefnisins. Gerð var verkáætlun um hvaða landsvæði er æskilegt að mynda. Einnig var rýnt í ritheimildir og gervihnattamyndir af Arnarfirði. Ákveðið var að mynda bæði svæði þar sem vitað er að býli hafa staðið sem og svæði þar sem grunur leikur á að býli hafi verið út frá ritheimildum og/eða fyrri athugunum.

Annar hluti verkefnisins var vettvangsvinna og gagnasöfnun í Arnarfirði, sem stóð yfir frá 23. júní til 8. júlí.

Þriðji hluti verkefnisins stóð yfir milli 9. júlí til 2. ágústs, þar sem kort voru unnin úr teknum myndum.

Ekki var unnið með gögnin í fjórða hluta vinnunnar, frá 3.-28. ágúst en þá stóð fornleifauppgröftur yfir á landnámsskála á Auðkúlu.

Fimmti og síðasti hluti verkefnisins stóð yfir í septembermánuði en þá var lokið við gagnaúrvinnslu, minjar skráðar út frá afurðum myndmælinga og helstu niðurstöður settar fram í þessari greinargerð. Ítarlegri verklýsing er í viðauka á bls. 47.

2.4. Skráning minja á kortum

Allar fornleifar voru skráðar og mældar upp sem flákar í einni GeoPackage-skrá, sem er hnitsett í ISN93-hnitakerfinu. Hverjar minjar fengu sitt eigið „fljótandi númer“ sem var gefið sjálfvirkt. Þessi númer sýna í hvaða röð minjarnar voru skráðar. Sumstaðar vantar ákveðin númer og er það til marks um að því númeri hafi síðar verið eytt út úr skráningu, líklegast við yfirfarngu (t.d. ef númeraröð er 345, 346, 348 og 349, þá þýðir að minjum nr. 347 hefur verið eytt út). Ákveðið var að halda þessum númerum í skýrslunni til að sýna betur verkferlið. Skráin er svokölluð fjölflákaskrá (e. *MultiPolygon*) og sum minjanúmer geta náð yfir nokkra fláka. Til dæmis getur túngarður verið teiknaður upp með fimm eða sex flákum en allir flákarnir eru undir einu númeri. Einnig er dagsetning og tímasetning upp á sekúndu sett sjálfkrafa á hvert minjanúmer svo hægt er að sjá hversu langan tíma tók að mæla minjarnar upp.

TAFLA 1: FLOKKUN SKRÁÐRA MINJA.

Flokkur	Lýsing
fid	Fljótandi númer (<i>floating ID</i>). Kemur sjálfkrafa við skráningu.
Svæði	Heiti jarðarinnar sem minjarnar eru innan.
Eldra nr.	Eldra skráningarnúmer, ef það á við.
Gagnalind	A. <i>Lofkort</i> (kort flygildis) B. <i>Fortíðarkort</i> (kort frá gömlum myndum frá LMÍ)
Líkindi	A. <i>Hugsanlegt</i> – skrásetjari telur mögulegt að um fornleifar sé að ræða B. <i>Greinilegt</i> – skrásetjari telur flestar eða allar líkur á því að um fornleifar sé að ræða C. <i>Staðfest</i> – tilvist fornleifanna hefur verið staðfest með rannsóknum
Túlkun	Einföld túlkun skrásetjara á gerð og/eða hlutverki minja.
Ath.	Athugasemdir skrásetjara ef það á við.
Dags.	Dagsetning (d/m/á) og tími (k/m/s) sem minjar voru skrásettar. Kemur sjálfkrafa við skráningu.
X	X-hnit (ISN93).
Y	Y-hnit (ISN93).

Við hefðbundna fornleifaskráningu eru öll skráð atriði tekin jafngild sem fornleifar, sem getur verið vandasamt þar sem oft á tíðum er erfitt að fullyrða hvort ummerki í náttúrunni séu í raun og veru fornleifar. Hér var brugðið frá hefðinni og var skráðum fornleifum skipt upp í *hugsanlegar*, *greinilegar* og

staðfestar fornleifar. Minjar voru einnig flokkaðar eftir gagnalind – kortabekjunum sem þær voru skráðar út frá – og eru það annaðhvort kortabekjur flygildis eða fortíðarkort (sjá fortíðarkort á bls 39).

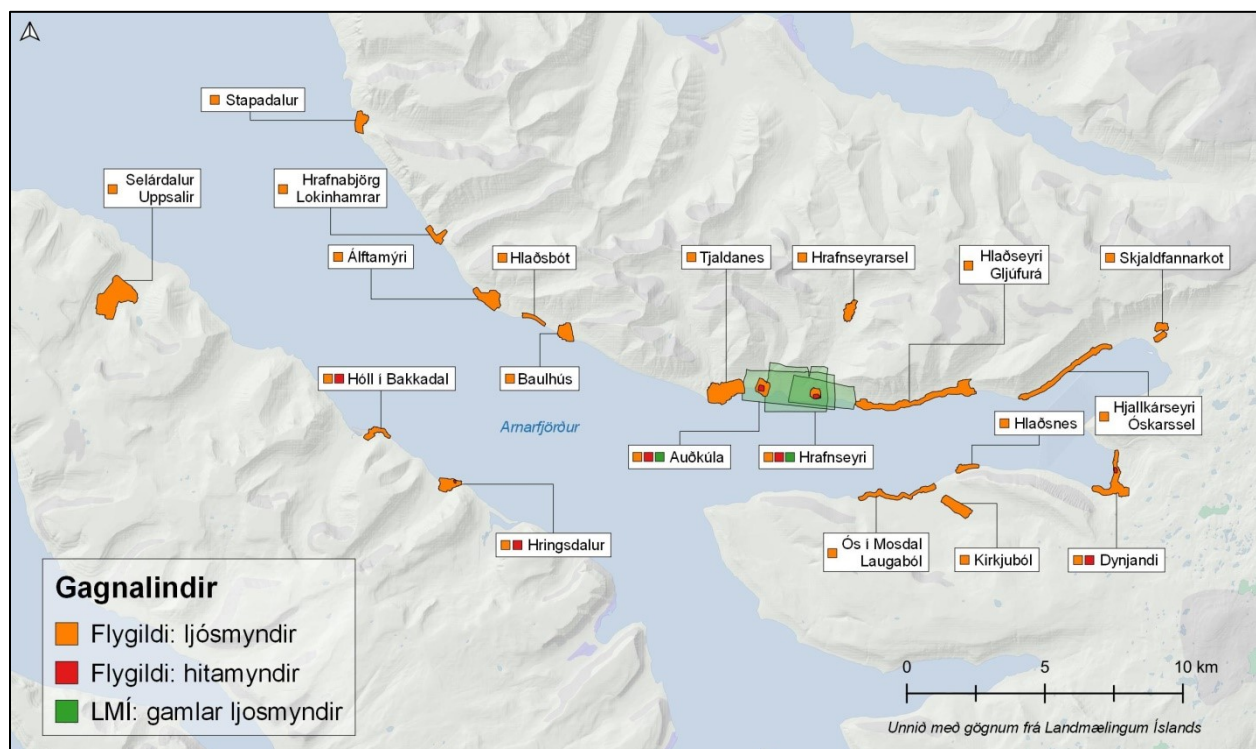
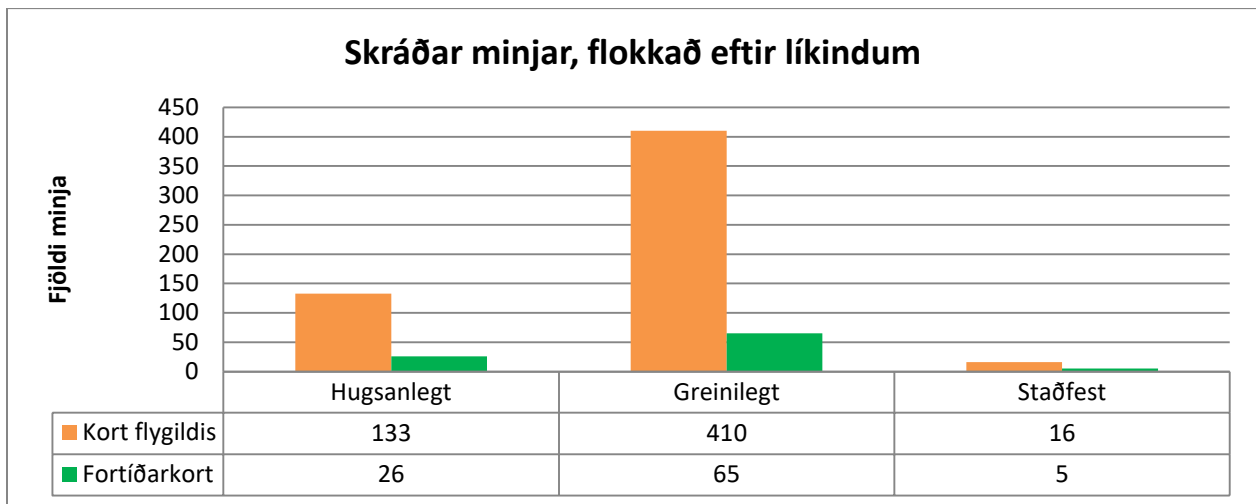
Skráning minja fór alfarið fram í landupplýsingakerfum og engar minjar voru skoðaðar á vettvangi. Loftkort, yfirborðslíkön og hitakort voru notuð til skráningar á minjum í QGIS-landupplýsingakerfinu. Yfirborðslíkönin voru stillt sem hæðarskyggjur (e. *hillshade*) en hæðarskyggjur gera ítarlega grein fyrir hæðarbreytingum í landslaginu og framleiða skugga, sem hægt er að stilla að vild og auðvelda leit að minjum. Farið var tvisvar sinnum yfir öll kortin. Í fyrra skiptið var skimað frjálst eftir minjum en í seinna skiptið var 100 x 100 m rúðunet lagt yfir kortin og einn reitur skimaður í einu til að tryggja eins heildstæða skráningu og hægt er. Fyrri skráningar voru ekki hafðar til hliðsjónar á meðan skráningu stóð en þær voru bornar saman við eftir á. Þannig er hægt að bera saman hvort sömu minjar hafi verið skráðar með þessari aðferð, hvort einhverjar minjar hafi ekki sést og hvort hægt hafi verið að koma auga á fleiri minjar en í fyrri skráningum.

Þessi vinna er ekki ætluð sem hefðbundin fornleifaskráning og er ekki hönnuð til að uppfylla alla skráningarstaðla Minjastofnunar Íslands. Afar lítið er notast við ritheimildir í leit að vísbendingum um staðsetningar fornleifa og var það mestmegnis stutt heimildavinna og skimun fornleifa á gervihnattamyndum í byrjun júní 2020 (sjá bls. 42). Við skráningu er fyrst og fremst stuðst við afurðir myndmælinga: samsettar loftmyndir og hæðarlíkön. Það veldur því að ákveðnar gerðir fornleifa, t.d. álagablettir, leiðir, vöð og staðir tengdir sagnaarfi eru ekki teknar með.

3. Niðurstöður

Alls voru 655 fornleifar skráðar út frá kortum flygildis og „fortíðarkortum“. Þar af eru 159 þeirra taldar hugsanlegar, 475 greinilegar og 21 hafa þegar verið staðfestar með uppgrefti. 559 fornleifar voru merktar út frá kortum flygildis, sem eru víðsvegar um Arnarfjörð og 96 út frá fortíðarkortum af Hrafnseyri og Auðkúlu. Minjar voru ekki skráðar út frá hitamyndum.

TAFLA 2: TÖLFRÆÐI SKRÁÐRA MINJA, FLOKKAÐ EFTIR GAGNALINDUM.



MYND 1: YFIRLIT KORTLAGÐRA SVÆÐA Í ARNARFIRÐI.

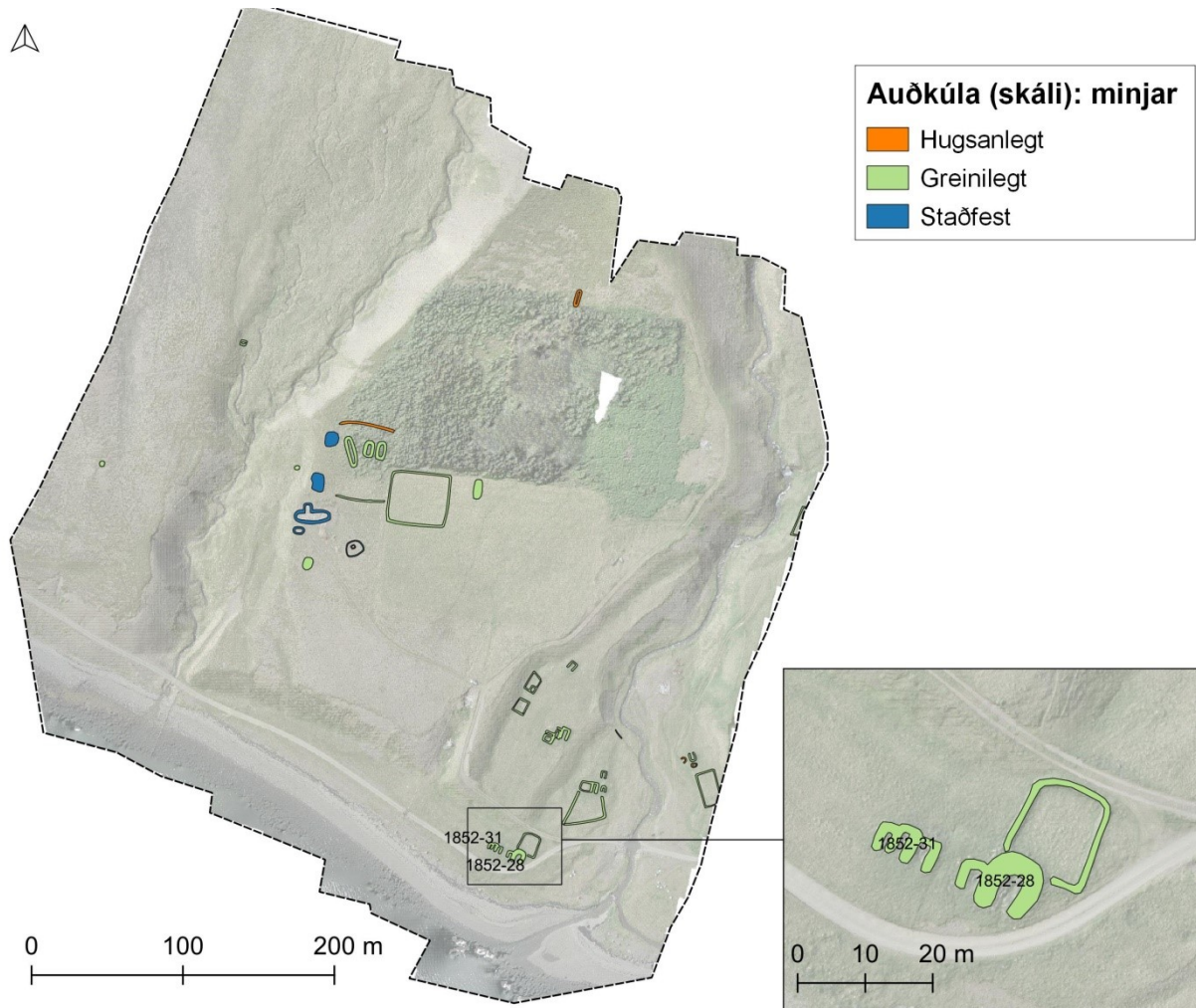
3.1. Myndmælingar: ljósmyndir

Samsettar loftmyndir og hæðarlíkön af 19 svæðum voru framleiddar úr 6240 ljósmyndum flygildis. Heildarflatarmál kortaþekjanna er um níu ferkílómetrar.

Nr.	Nafn	Dags.	Tími	Fjöldi mynda	Flughæð (m)	Upplausn loftmyndar (cm)	Flatarmál (km ²)	Upplausn hæðarlíkans (cm)
1	Auðkúla-skáli	05.07.20	17:00	249	77	1,96	0,23	1,96
2	Álftamýri	26.06.20	11:00	384	112	2,71	0,49	5,42
3	Baulhús	25.06.20	16:30	145	120	3,06	0,29	6,12
4	Dynjandi	05.07.20	22:00	306	118	2,94	0,86	5,89
5	Hjallkárseyri-Óskarssel	30.06.20	22:00	483	93	2,36	0,72	4,73
6	Hlaðsbót	25.06.20	15:30	267	66	1,68	0,13	3,36
7	Hlaðseyri-Gljúfurá	27.06.20	23:00	983	97	2,46	1,46	4,91
8	Hlaðsnes	03.07.20	12:00	113	77	1,96	0,16	3,91
9	Hóll í Bakkadal	03.07.20	18:45	191	77	1,95	0,21	1,95
10	Hrafnabjörg-Lokinhamrar	24.06.20	13:00	364	86	2,15	0,26	4,3
11	Hrafnseyrarsel	05.07.20	18:00	90	107	2,66	0,24	5,33
12	Hrafnseyri	01.07.20	18:45	231	66	1,74	0,13	1,74
13	Hringsdalur	03.07.20	17:45	220	91	2,27	0,29	4,54
14	Kirkjuból	04.07.20	23:00	218	116	2,86	0,4	5,73
15	Ós-laugaból	04.07.20	23:30	481	64	1,6	0,49	3,21
16	Selárdalur-Uppsali	03.07.20	16:30	681	113	2,81	1,25	5,62
17	Skjaldfannarkot	01.07.20	13:00	73	113	2,84	0,24	5,68
18	Stapadalur	25.06.20	14:00	344	58	1,44	0,23	2,89
19	Tjaldanes	27.06.20	13:00	417	99	2,45	0,88	4,89
Samtals				6240			8,95	
Meðaltal				328,42	92,11	2,31	0,47	4,33

3.1.1. Auðkúla (skáli)

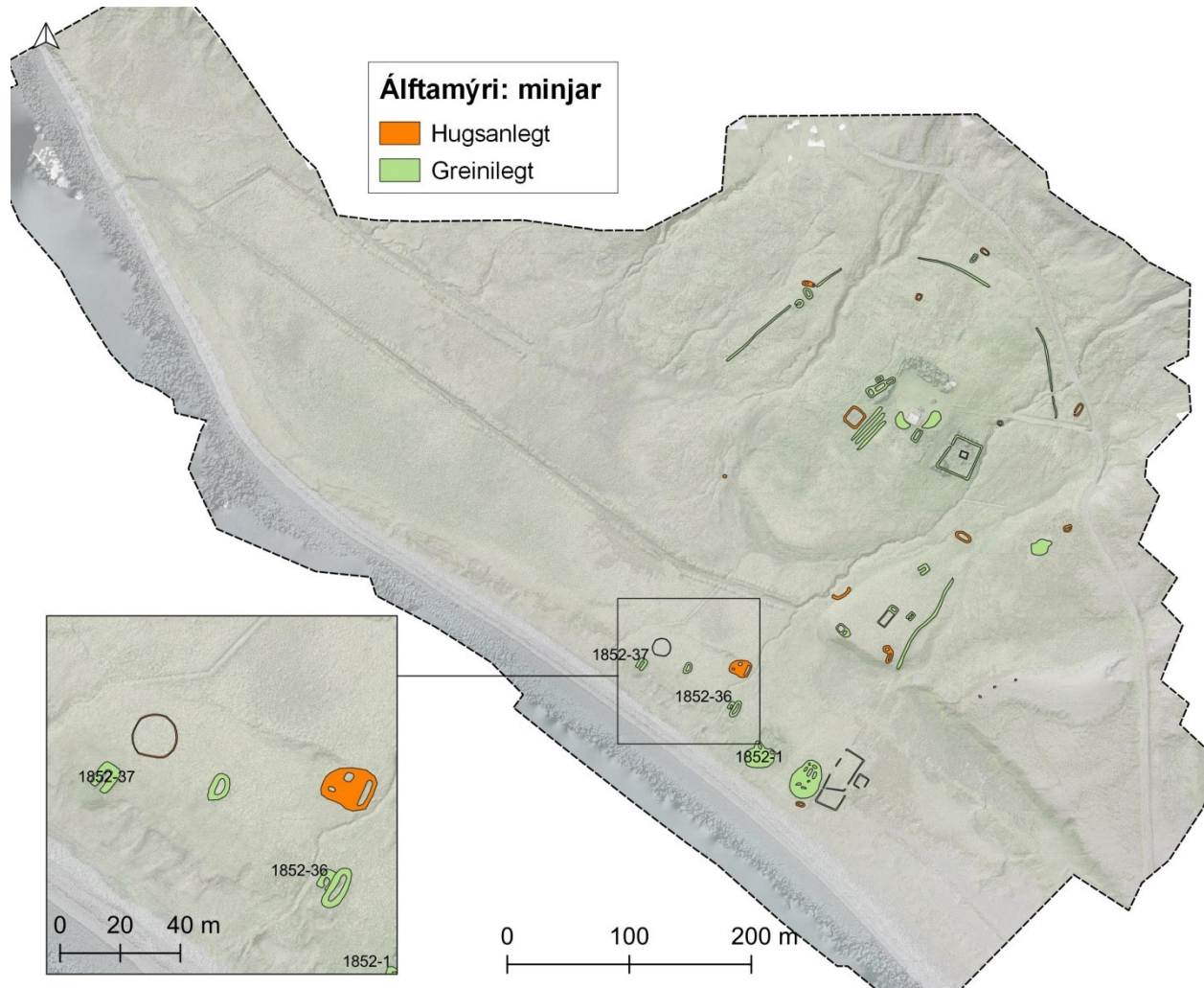
Svæðið umhverfis skálann á landi Auðkúlu var myndað og þar á meðal voru verminjar við sjóinn, sem höfðu áður verið skráðar. Ekki var stærra svæði myndað, t.d. bæjarstæði Auðkúlu, vegna varpstöðva fugla. Fjallað er um notkun hitamynda yfir skálanum á bls. 32 og notkun fortíðarkorta á bls 41 en með þeim var hægt að mæla upp fornleifar sem sjást ekki lengur vegna trjágróðurs.



MYND 2: SKÁLI Á LANDI AUÐKÚLU. NÆRMYND AF ÁÐUR SKRÁÐUM MINJUM VIÐ SJÁVARSÍÐUNA.

3.1.2. Álftamýri

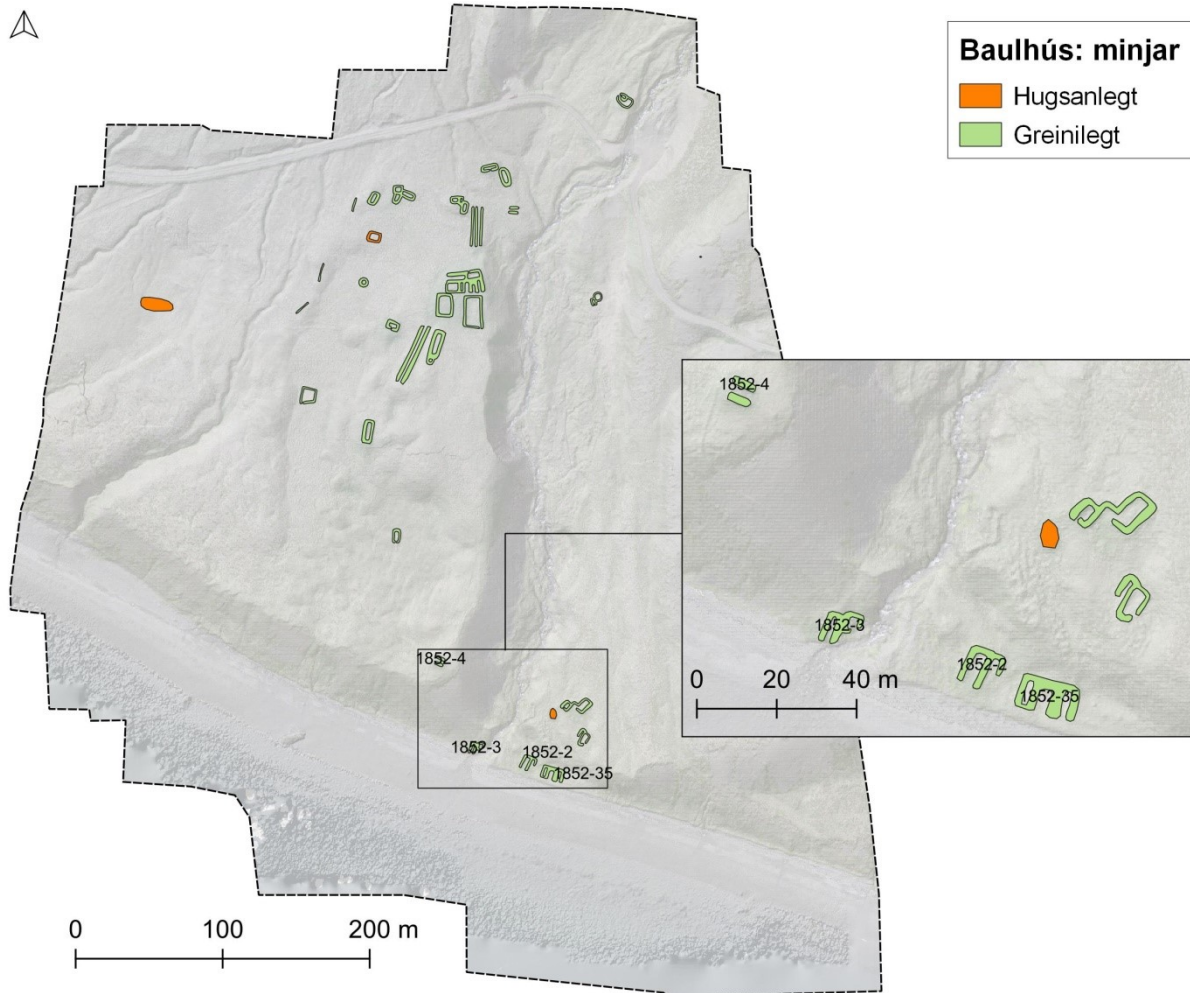
Landeigendur á Álftamýri, Bryndís Baldursdóttir og Gunnar Steinþórsson, veittu góðfúslegt leyfi til að mynda og mæla fornleifar á landareign þeirra. Var þar hægt að merkja hluta túngarðs og bæjarhóls, beðasléttur og leifar kirkju og kirkjugarðs við bæinn. Við sjávarsíðuna voru áður skráðar minjar merktar, en þó var hægt að bæta við fleiri minjum, þ.á.m. hugsanlegri hringlaga rúst sem var merkt út frá litamuni á gróðri. Frekari rannsókna er þörf til að meta hvort það séu fornleifar eða náttúrumyndanir.



MYND 3: ÁLFTAMÝRI. NÆRMYND AF ÁÐUR SKRÁÐUM MINJUM VIÐ SJÁVARSIÐUNA.

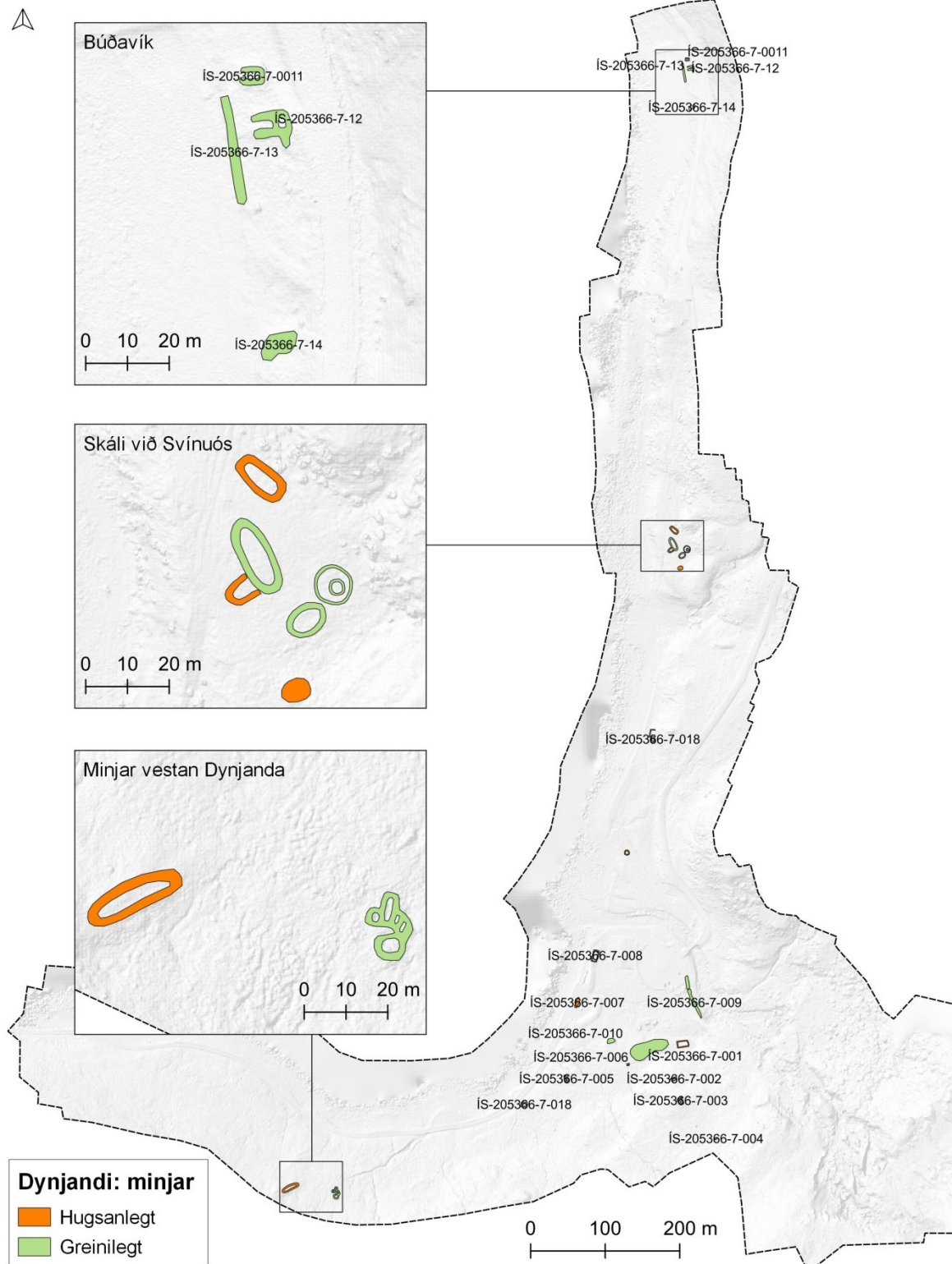
3.1.3. Baulhús

Hægt var að greina sömu minjar og höfðu áður verið skráðar við sjávarsíðuna á eyðibýlinu Baulhúsum. Einnig voru greinilegar minjar á bæjartúninu. Vestan túns er aflöng hæðarójfna merkt sem hugsanlegar fornleifar og gætu frekari rannsóknir skorið úr um hvort það séu fornar rústir.



MYND 4: BAULHÚS. NÆRMYND AF SKRÁÐUM MINJUM VIÐ SJÁVARSíÐUNA.

3.1.4. Dynjandi



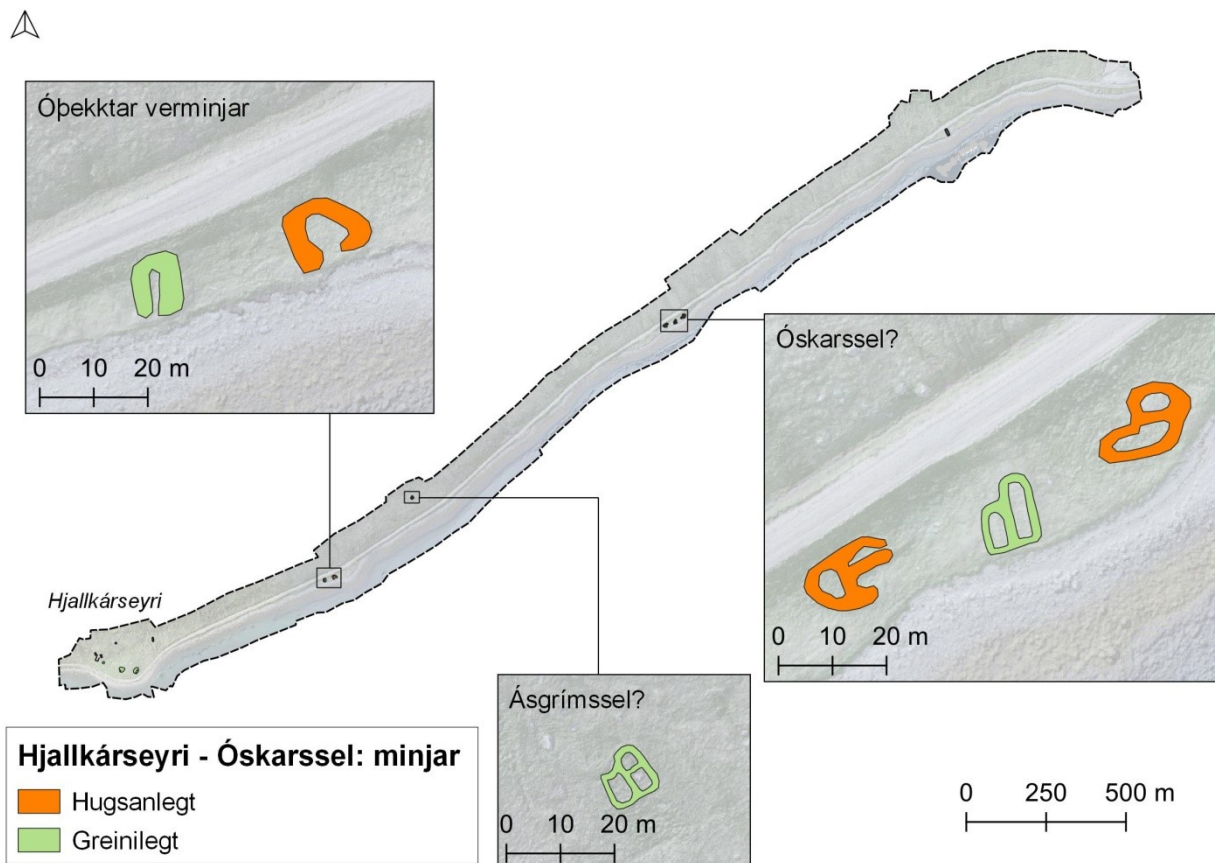
MYND 5: DYNJANDI. NÆRMÝNDIR AF ÁÐUR SKRÁÐUM MINJUM VIÐ BÚÐAVÍK, NÝSKRÁÐUM SKÁLA VIÐ SVÍNUÓS OG ÓÞEKKTUM MINJUM VESTAN DYNJANDA.

Fornleifaskráning hefur áður farið fram á Dynjanda (Margrét H. Hallmundsdóttir, 2013) og var hægt að skrá sömu minjar út frá kortum flygildis. Til viðbótar var hægt að skrá rústir norðan við ós árinna Svínu en þær bera þess merki að vera fornbýli. Þar mótast greinilega fyrir um 18 m löngum skála, hugsanlega með viðbyggingu, 1-3 byggingum við hlið hans og einnig ummerkjum hringlaga mannvirkis, rúmlega 10 m í þvermál, með ummerkjum smátóftar innan í. Útlit þess svipar til bænhússins og kirkjugarðsins við skálann á Auðkúlu (Margrét H. Hallmundsdóttir og Sólrún Inga Traustadóttir, 2017), þótt ekkert verður fullyrt að sinni. Hér eru mikil tækifæri til frekari rannsókna. Þessar rústir hafa ekki áður verið skráðar en þær sjást ekki með berum augum á jörðu niðri. Hitamyndir af þessum rústum eru sýndar á bls. 34.

Vestan bæjarstæðis Dynjanda eru greinilegar rústir mannvirkis, sem gæti hafa verið sel. Um 50 m vestan þess eru hugsanlegar útlínur eldri rústar, sem ber einkenni skála. Frekari rannsókna, t.d. borkjarnarannsóknar, er þörf til að meta hvort um sé að ræða fornleifar.

3.1.5. Hjallkárseyri og Óskarssel

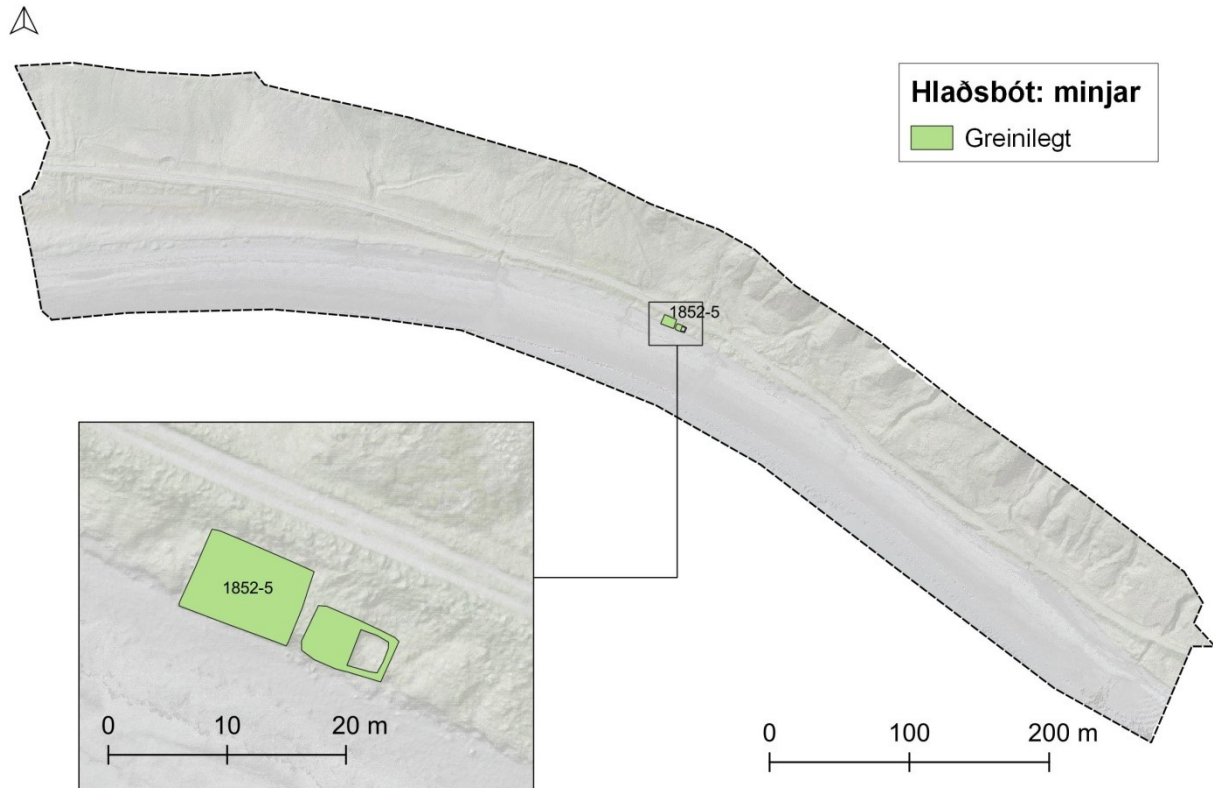
Austan eyðibýlisins Hjallkárseyrar er getið um tvö sel: Óskarssel og Ásgeirssel (Kjartan Ólafsson, 1999). Hvorug hafa verið skráð en Ásgeirssel er sagt hafa verið utar en Óskarssel. Tæplega fjögurra kílómetra lengja var mynduð meðfram sjávarsíðunni í leit að þessum seljum. Mögulega hefur það borið árangur en mögulegar seljarústir voru einmitt skráðar á tveimur stöðum. Sú innri er við fjöruborðið og má þar greina eina greinilega byggingu og tvær hugsanlegar. Sú ytri virðist nokkuð yngri og er uppi í hlíðinni. Þar er þrískipt tóft.



MYND 6: HJALLKÁRSEYRI OG FJALLSHLÍÐARNAR ÞAR SEM GETIÐ ER UM ÓSKARSEL OG ÁSGEIRSEL.

3.1.6. Hlaðsbót

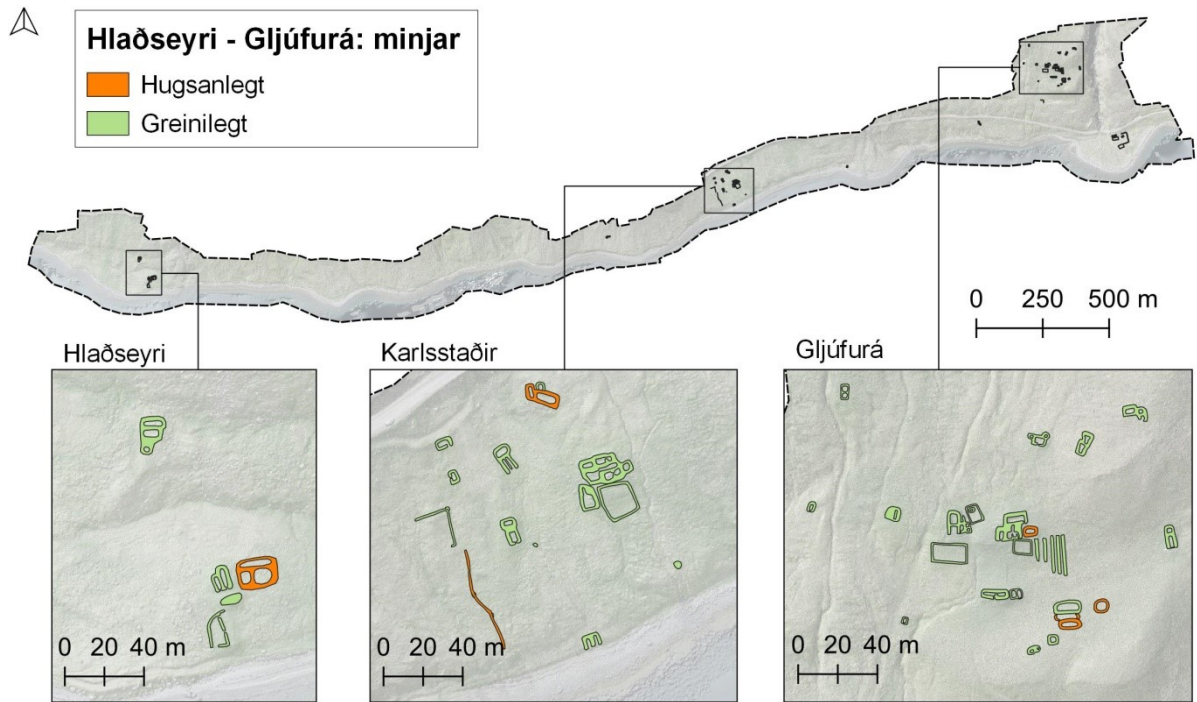
Á Hlaðsbót var verslunarstaður í kringum aldamótin 1900 (Kjartan Ólafsson, 1999) og hefur hann þegar verið skráður. Hér voru tvær minjar skráðar en í fyrri skráningu voru þær sameinaðar undir einu númeri. Ekki var hægt að greina aðrar minjar í nærumhverfi verslunarstaðarins.



MYND 7: HLAÐSBÓT. NÆRMYND AF ÁÐUR SKRÁÐUM VERSLUNARSTAÐ.


3.1.7. Hlaðseyri til og með Gljúfurá

Um 4,5 km strandlengja var mynduð á tveimur mismunandi dögum og nær kortabekjan yfir eyðibýlin Hlaðseyri, Karlsstaði, Gljúfurá og Gljúfuráreyri. Minjar á bæjarstæðunum eru afar greinilegar en meirihluti þeirra er líklega frá fyrri hluta 20. aldar. Ekki var farið lengra en að Gljúfuráreyri því þar er varpsvæði tjalda og hefði frekara flug truflað fuglalíf.



MYND 8: STRANDLENGJAN FRÁ HLAÐSEYRI TIL GLJÚFURÁR. NÆRMYNDIR AF HLAÐSEYRI, KARLSSTÖÐUM OG GLJÚFURÁ.

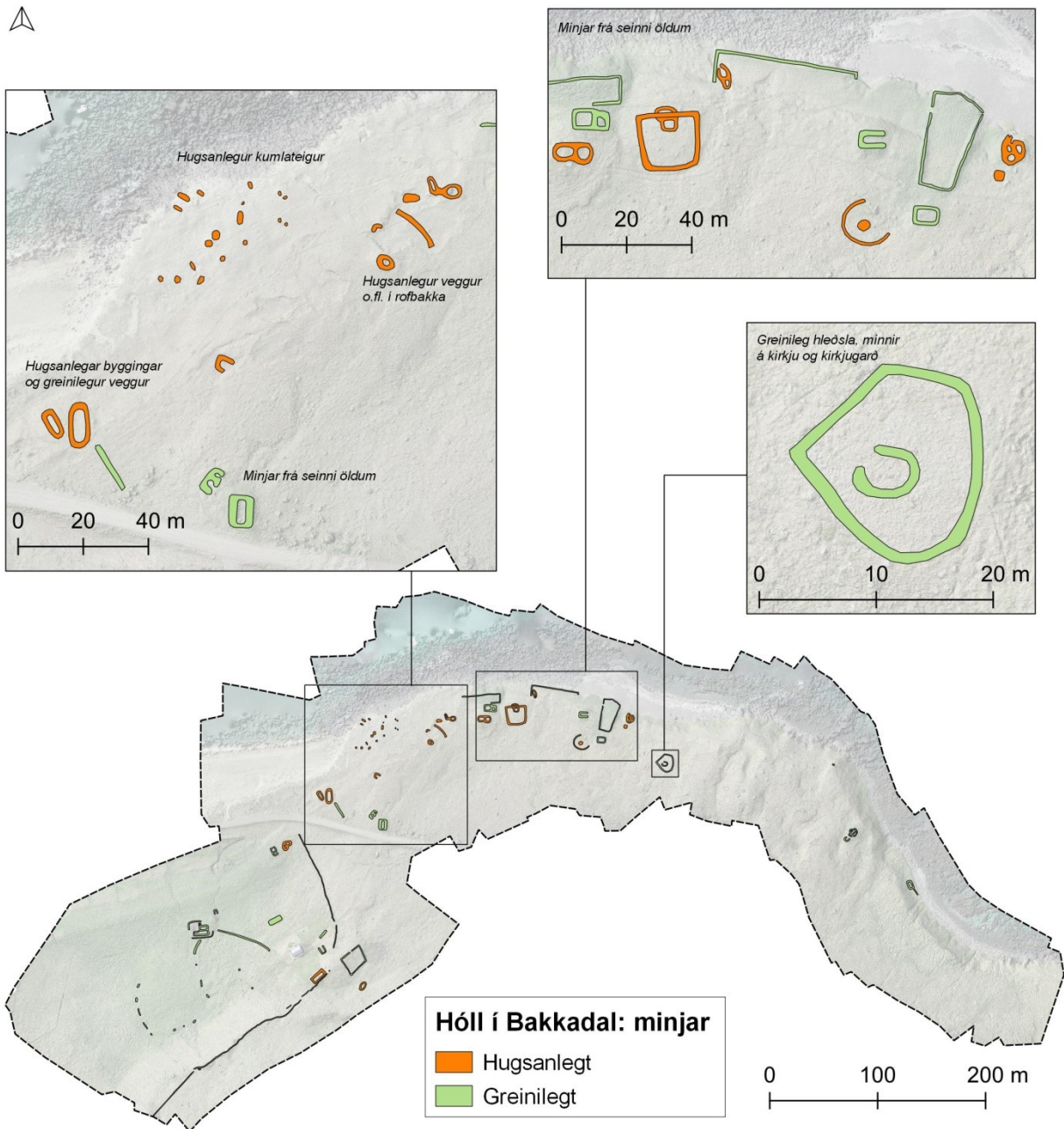
3.1.8. Hlaðsnes / Skeleyri



MYND 9: HLAÐSNES/ SKELEYRI.

Kortin af Hlaðsnesi eru þau einu þar sem engar sjáanlegar minjar voru skráðar en heimildir geta þess að einsetumaður hafi búið á þessum slóðum í kringum árið 1600 (*Jarðabók Árna Magnússonar og Páls Vídalíns*, 1984). Áætlað var að mynda stærra svæði og fara lengra til austurs en það þurfti að lenda flygildinu vegna roks. Nafngiftin er reyndar misvísandi því samkvæmt örnefnaskjali Landmælinga Íslands kallast nesið á kortinu Skeleyri. Örnefnið Hlaðsnes er örlítið austan við kortlagt svæði og við frekari leit að meintum einsetumannakofa ætti að skoða það svæði betur.

3.1.9. Hóll í Bakkadal



MYND 10: HÓLL Í BAKKADAL. NÆRMYNDIR FRÁ HÓLSTANGA SEM SÝNA M.A. HUGANLEGAN KUMLATEIG OG EINKENILEGT, HRINGLAGA FYRIRBÆRI.

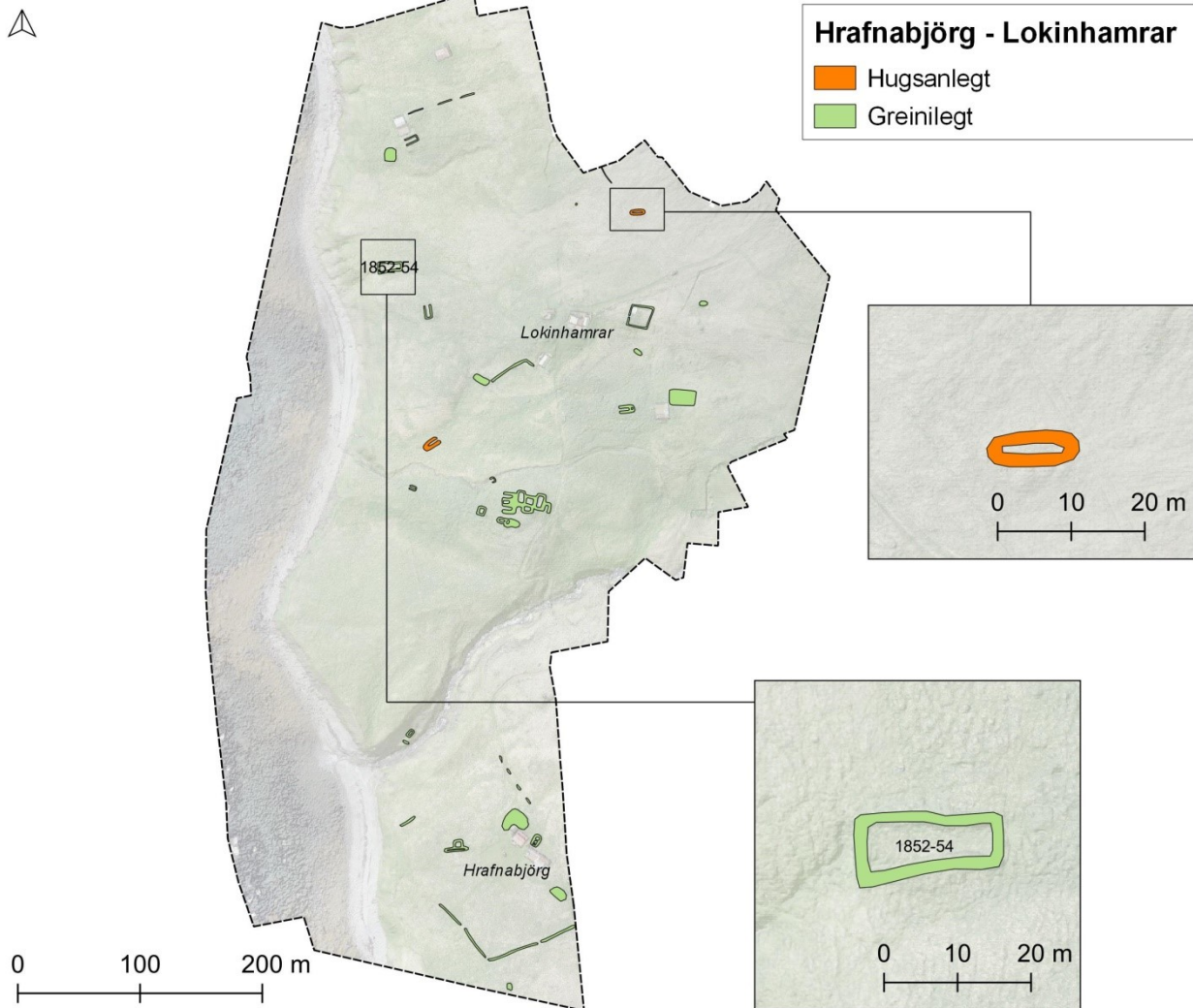
Minna svæði var myndað á landi Hóls í Bakkadal en gert var ráð fyrir, þar sem tveir fýlar sýndu flygildinu áhuga og var því lent snemma í varúðarskyni.

Skrásetjari átti gott samtal við Pétur Arason, landeiganda á Hóli, sem veitti mikilvægar upplýsingar um mögulegar fornleifar á landi Hóls. Pétur hafði tekið eftir einkennilegri, hringmyndaðri hleðslu við örnefnið Hólstanga fyrir nokkrum árum, sem er um 17 metrar í þvermál. Hleðslan sést greinilega á kortum flygildis og þar má einnig greina útlínur annars mannvirkis innan hennar. Þessi tvö fyrirbæri minna einna helst á kirkju og kirkjugarð en frekari rannsókna er þörf til að átta sig nákvæmlega á hlutverki þeirra. Mannvirkið var myndað með hitamyndavél og er fjallað um það á bls. 37.

Pétur benti einnig á steinhrúgur nálægt sjávarbakkannum, sem minna hann á kumlin við bæinn Hringsdal, sem er rúmlega 3 km austan Hóls. Hægt var að greina fjórar slíkar steinhrúgur á kortum flygildis, sem voru skráðar sem hugsanlegar fornleifar. Ekki er hægt að fullyrða að um kuml sé að ræða nema með uppgrefti. Ásamt þessum fjórum steinhrúgum vakti athygli að sjá fjölda lítilla ójafna í landslaginu þar í kring. Þessar ójöfnur eru 14 talsins og voru allar skráðar undir einu númeri sem hugsanlegar fornleifar. Frekari rannsóknir geta staðfest eða útilokað að um fornleifar sé að ræða.

Um 30-40 m austan ójafnanna mátti þá greina hugsanlegar leifar vegg- eða garðhleðslu í rofbakka auk ummerkja fleiri hugsanlegra fornleifa. Þá voru tvær hugsanlegar aflangar byggingar skráðar sunnan ójafnanna auk greinilegrar vegghleðslu.

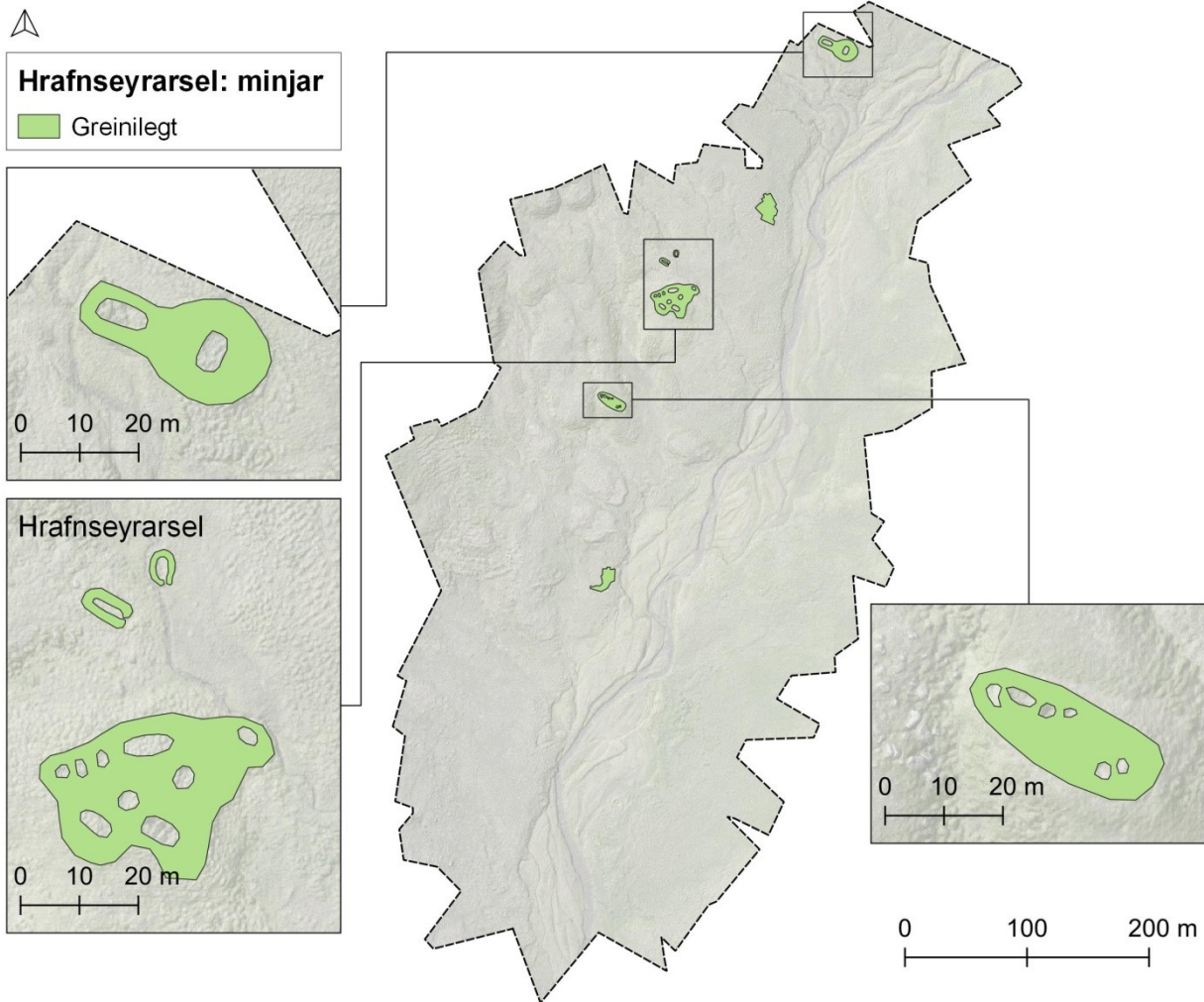
3.1.10. Hrafnabjörg og Lokinhamrar



MYND 11. HRAFNABJÖRG OG LOKINHAMRAR. NÆRMYNDIR AF SKRÁÐUM MINJUM OG HUGSANLEGRI AFLANGRI TÓFT.

Minna svæði var myndað en gert var ráð fyrir vegna fýls, sem flaug heldur of nálægt flygildinu. Einblínt var á bæjarstæði Lokinhamra og hluta bæjarstæðis Hrafnabjarga. Við Lokinhamra höfðu minjar áður verið skráðar á einum stað við sjávarsíðuna en flestar sýnilegar minjar virðast vera nokkuð nýlegar eða frá fyrrihluta 20. aldar. Norðan Lokinhamra mátti þá greina hugsanlega, aflanga tóft sem vert væri að kanna nánar.

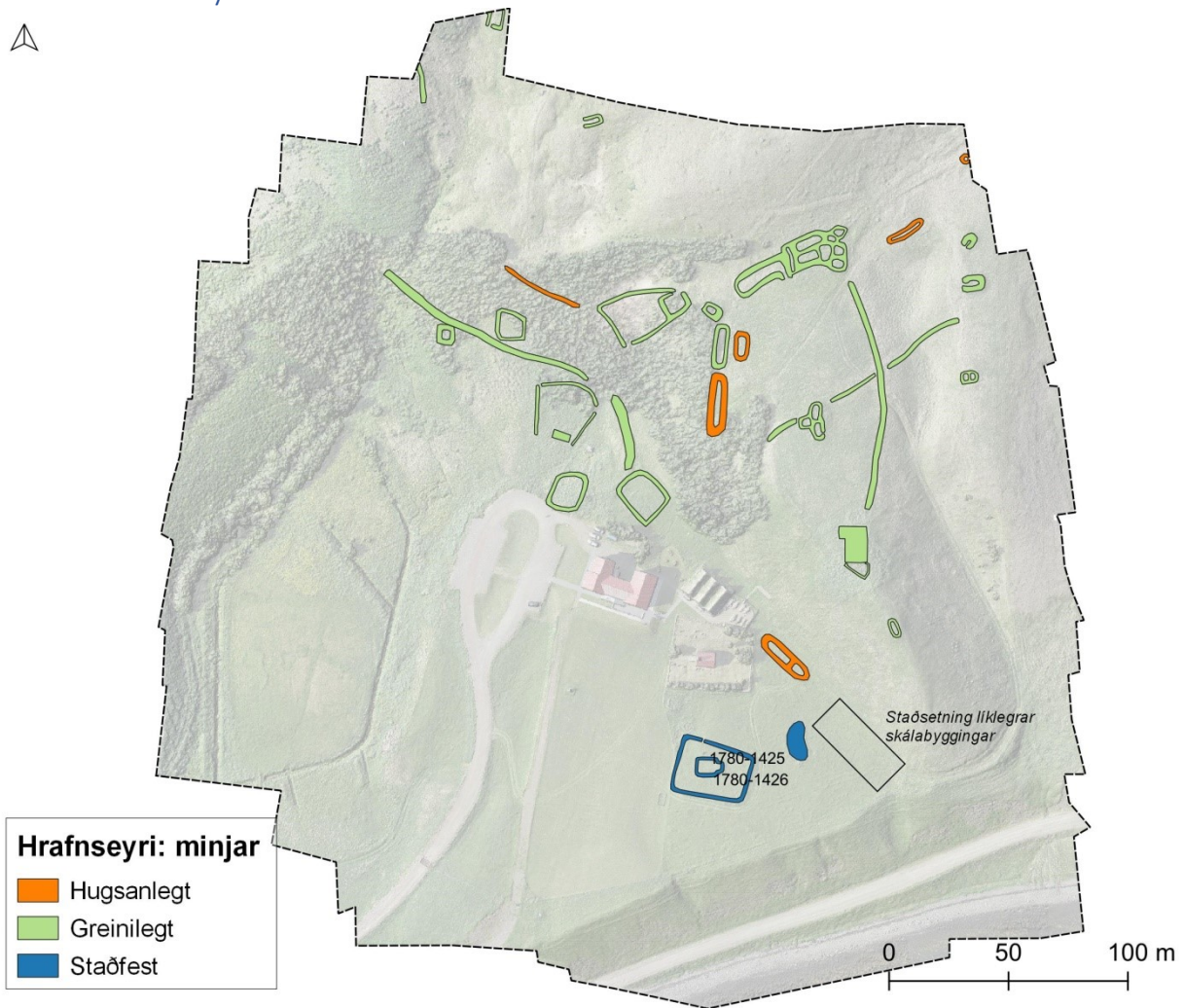
3.1.11. Hrafnseyrarsel



MYND 12: HRAFNSEYRARSEL. NÆRMYNDIR AF SKRÁÐUM MANNVIRKJUM.

Heimildir gátu um sel frá Hrafnseyri í dalnum norðan bæjarins (Kjartan Ólafsson, 1999). Minna svæði var myndað en vilji var til í varúðarskyni, því erfitt var að sjá staðsetningu flygildisins og þ.a.l. erfitt að sjá ef fuglar skyldu gera aðflug að flygildinu. Þó var hægt að mynda Hrafnseyrarsel og einnig tvö önnur rústasvæði norðan og sunnan þess. Mögulega eru þetta allt seljarústir, sem áhugavert væri að kanna nánar. Einnig voru mógrafir skráðar á tveimur stöðum en þær eru taldar til fornleifa, því þær eru vitnisburður um mannlegar athafnir.

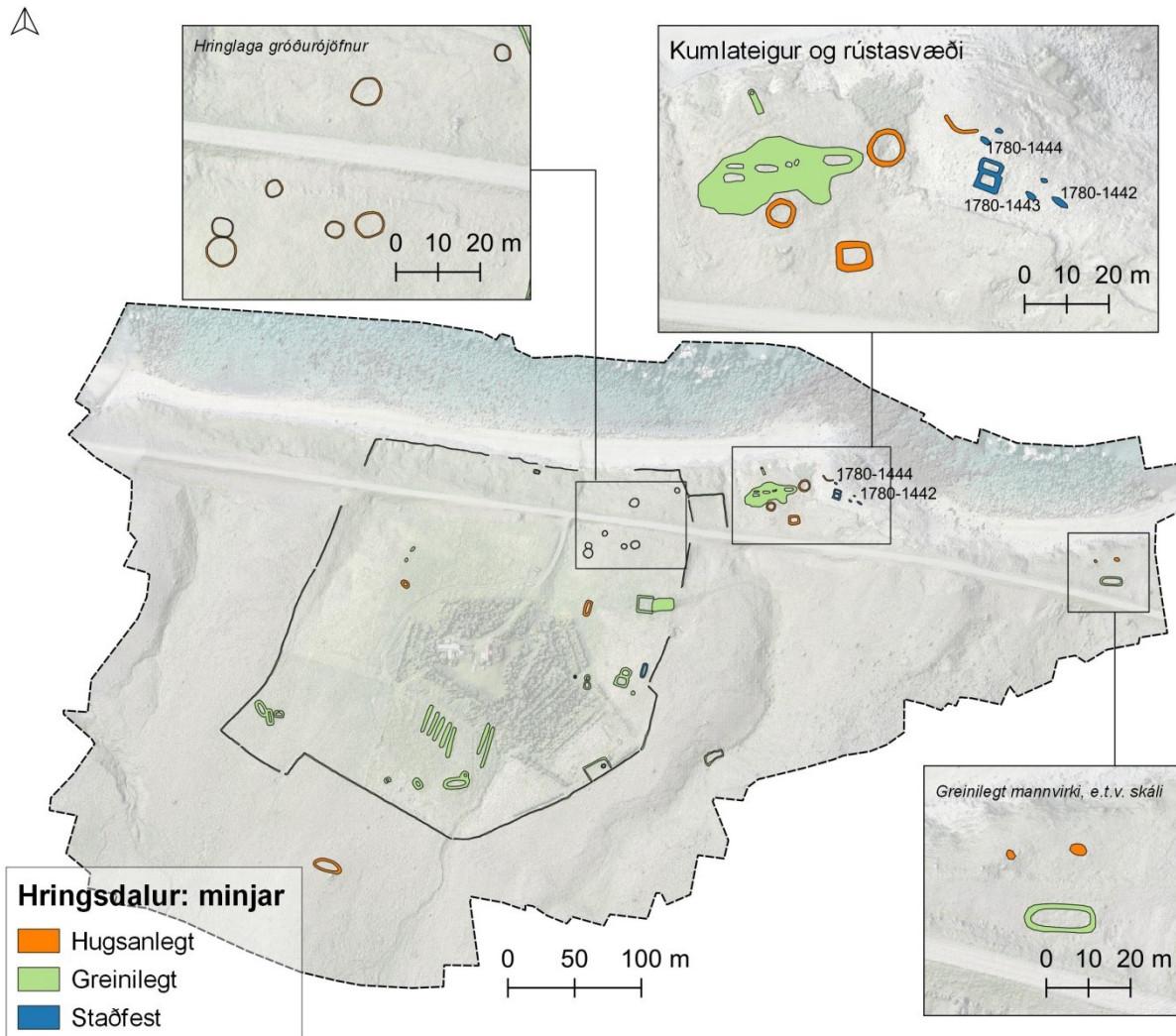
3.1.12. Hrafnseyri



MYND 13. HRAFNSEYRI.

Vegna nálægðar við varpstöðvar fugla var aðeins flogið yfir bæjarstæði Hrafnseyrar. Talsverður hluti minjanna sem sjást á myndinni fyrir ofan var skráður út frá fortíðarkortum (sjá bls. 40) en þær sjást illa eða alls ekki í dag vegna bættra gróðurskilyrða. Myndirnar voru einnig unnar í þrívíddarlíkan, sem gæti nýst við miðlun á safninu. Fjallað er um hitamyndatöku á Hrafnseyri á bls. 35.

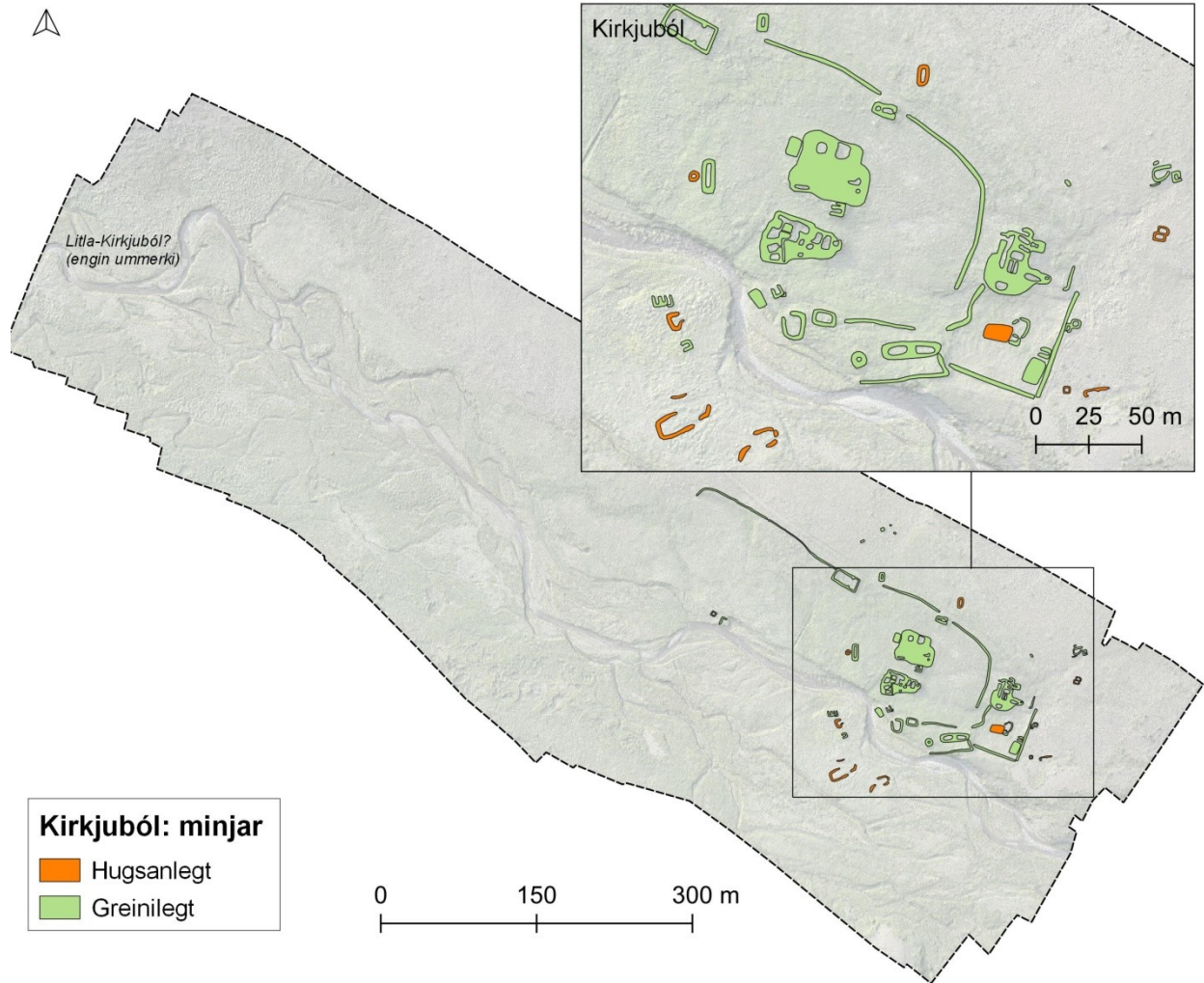
3.1.13. Hringsdalur



MYND 14: HRINGSDALUR. NÆRMYNDIR AF KUMLATEIG, AFLÖNGU MANNVIRKI OG EINKENNILEGUM HRINGLAGA GRÓÐURJÖFNUM.

Við Hringsdal er kumlateigur á litlu nesi og stóðu fornleifarannsóknir þar yfir frá 2008-2011. Athygli vekur að rétt vestan þeirra mótar fyrir allgreinilegu rústasvæði, mögulega mannbústað. Um 250 m vestan kumlateigsins mátti sjá móta fyrir sjö hringlaga gróðurjöfnum, sem voru skráðar undir einu númeri sem hugsanlegar fornleifar. Vert er að geta þess að á þessum slóðum fannst sverð við vegagerð á miðri 20. öld (Adolf Friðriksson o.fl., 2010) og eru því nú þegar vísbendingar í ritheimildum um fornleifar á þeim slóðum þar sem hringirnir eru. Austan kumlateigsins mátti þá greina ummerki aflangrar byggingar, sem mögulega gæti verið skáli. Fjallað er um notkun hitamynda yfir kumlateignum á bls. 37.

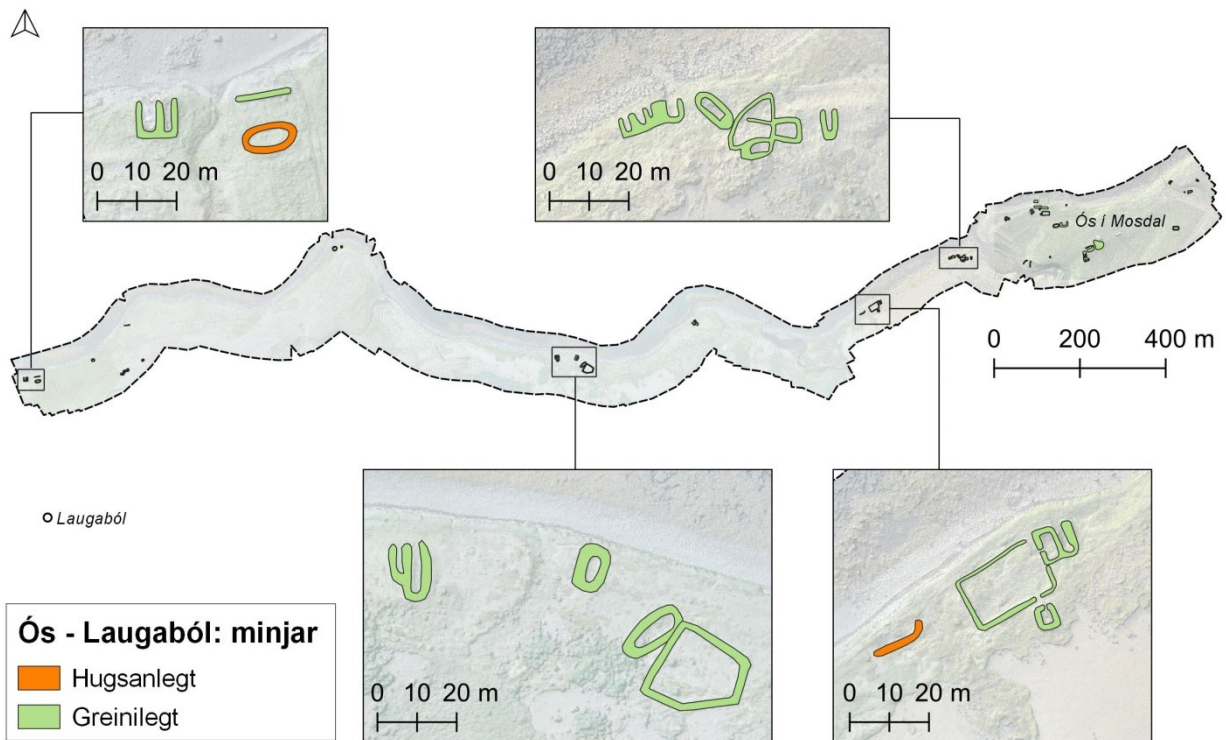
3.1.14. Kirkjuból



MYND 15: KIRKJUBÓL OG NÆRMYND AF BÆJARSTÆÐINU.

Minjar á Kirkjubóli eru flestar frá fyrrihluta 20. aldar en athuga mætti betur hugsanlegar leifar minja sunnan árinna og minjar í suðausturhorni túnsins, þar sem heimildir geta um forna kirkju. Stærri svæði var myndað meðfram ánni utan Kirkjubóls, en heimildir geta þar um eyðibýlið Litla-Kirkjuból (*Jarðabók Árna Magnússonar og Páls Vídalíns, 1984*). Engar vísbendingar um mannvirki fundust þó á kortum á þeim slóðum.

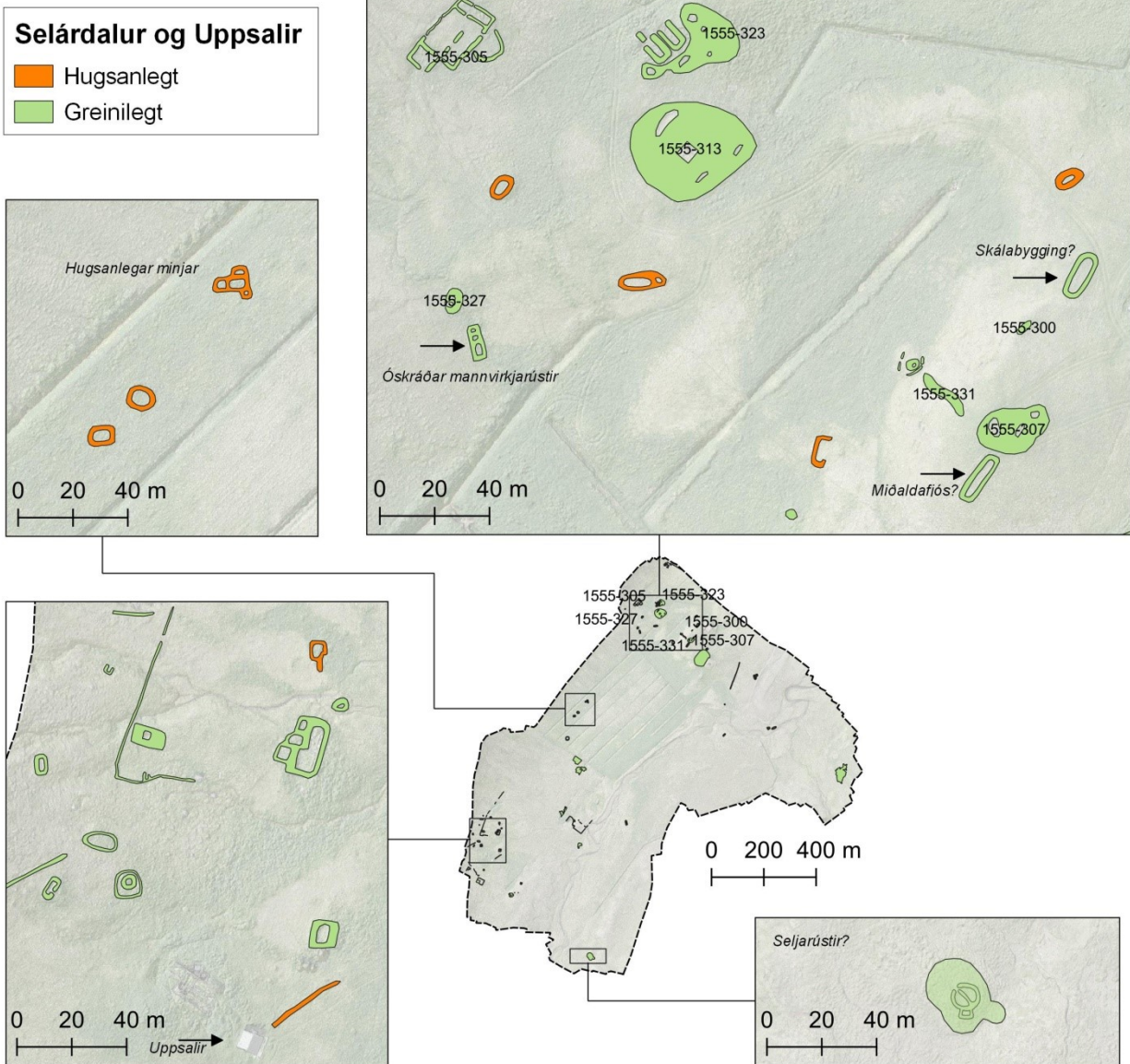
3.1.15. Ós í Mosdal fram að Laugabóli



MYND 16: STRANLENGJAN MILLI ÓSS OG LAUGABÓLS. NÆRMYNDIR AF VERMINJUM.

Skýrsluhöfundur hafði áður rætt við landeigendur á Laugabóli, sem gáfu leyfi til að mynda jörðina, en vegna varpstöðvar tjalda, auk roks, þurfti frá að hverfa. Í annarri ferð í Mosdal var rætt við Þorbjörn Pétursson á Ósi, sem einnig gaf leyfi til að mynda Ós og Kirkjuból, sem er á hans landi. Í þeirri ferð var einblínt á strandlengjuna milli Óss og Laugabóls, þar sem heimildir geta um fjölda verbúða frá fyrri öldum (Kjartan Ólafsson, 1999). Um þriggja kílómetra kafli var myndaður með flygildi og var hægt að greina a.m.k. fjórar mismunandi verbúðir á því svæði.

3.1.16. Selárdalur og Uppsálar

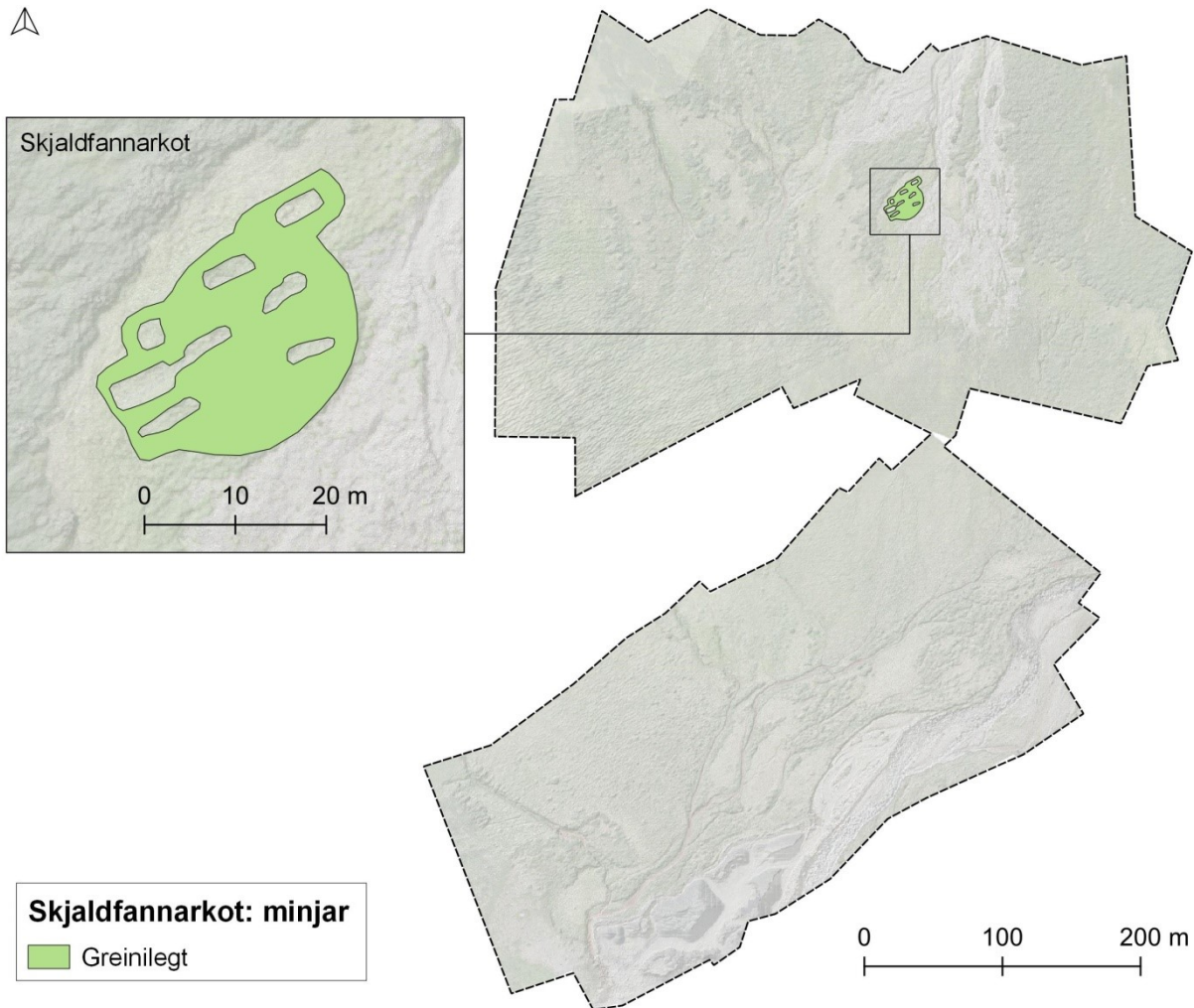


MYND 17: SELÁRDALUR OG UPPSÁLIR. NÆRMYNDIR AF SELÁRDAL, UPPSÖLUM, SELJARÚSTUM OG HUGSANLEGUM MINJUM VIÐ FRAMRÆSLU.

Við eyðibýlið Selárdal var hægt að koma auga á áður skráðar minjar (Agnes Stefánsdóttir o.fl., 2004) en einnig var hægt að bæta nokkrum við. Þar mætti sérstaklega nefna tvær aflangar rústir, um 18-20 m að lengd, sem gætu hafa verið skálar og/eða miðaldafjós. Rústirnar eru merktar sem greinilegar fornleifar en frekari rannsóknir gætu gefið betri hugmynd um hlutverk þeirra. Sunnan Selárdals var þá hægt að merkja hugsanlegar minjar á framræstu túni/beitarlandi. Á Uppsölum voru nokkrar rústir við fjallsræturnar og suðaustan bæjarins voru greinilegar rústir, mögulega seljarústir, skráðar. Ætlunin var að mynda alveg niður að sjó en flygildinu var lent eftir að kjói gerði aðflug að því.

3.1.17. Skjaldfannarkot

Heimildir geta um eyðibýlið Skjaldfannarkot í dalnum norðan Mjólkárviðkjunnar, sem sagt er að hafi farið í eyði í kjölfar skriðufalls á 16. öld (*Jarðabók Árna Magnússonar og Páls Vídalíns*, 1984). Minna svæði var myndað en gert var ráð fyrir vegna hvassviðris og slæms sambands milli flygildis og fjarstýringar. Þó var hægt að koma auga á rústir upp við skriðu við rætur Skjaldfannargils. Mögulega eru þær hið eiginlega Skjaldfannarkot en þó er einnig möguleiki að þarna hafi verið reist sel síðar meir. Þarna er rústabyrping með sjö greinanlegum innanrymum.



MYND 18: SKJALDFANNARKOT. NÆRMYND AF RÚSTAÞYRPINGU.

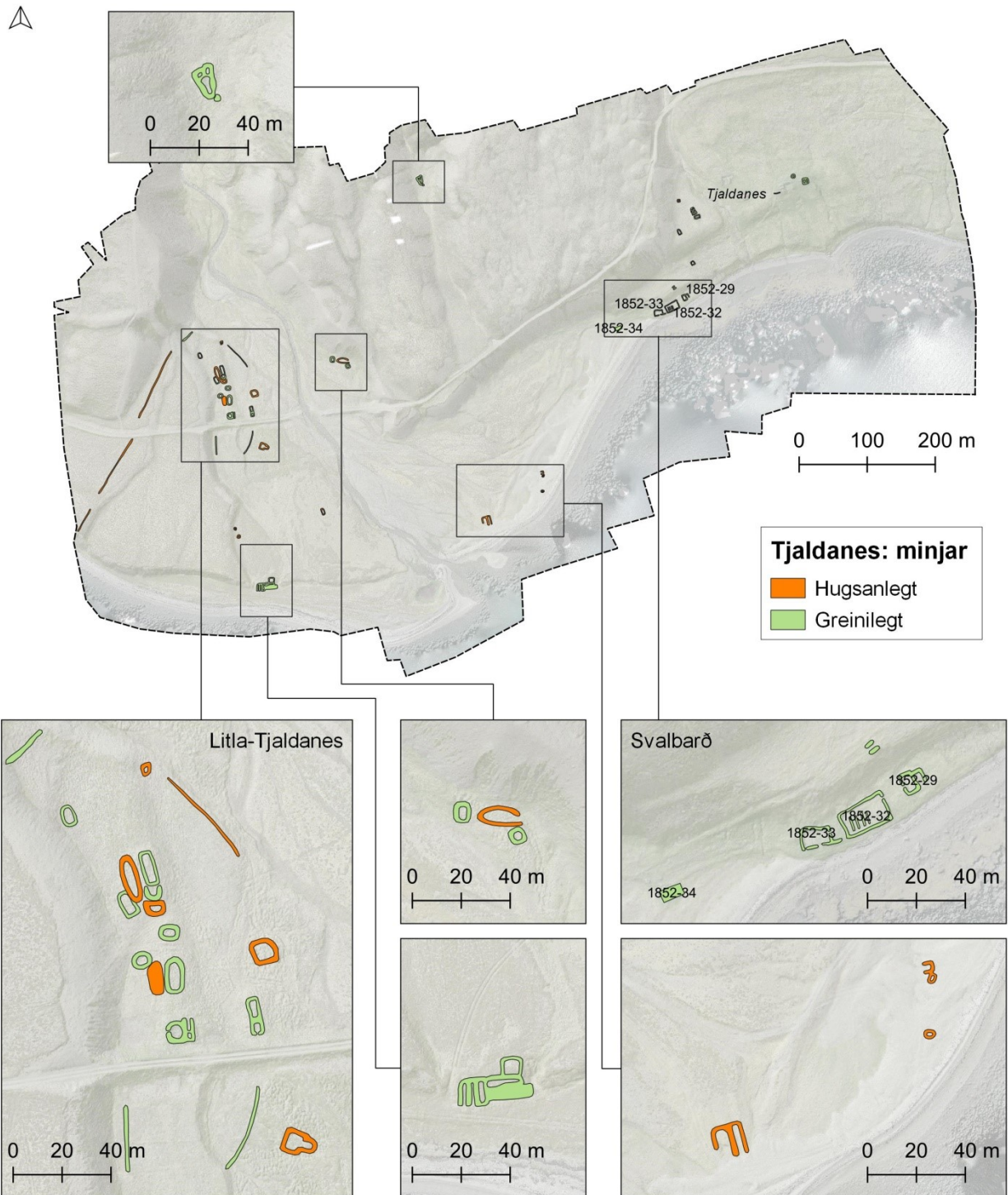
3.1.18. Stapadalur

Minna svæði var myndað við Stapadal vegna tveggja áhugasamra fýla. Þá var hætt við að mynda svæðið vestan ár vegna varpsvæðis heiðlóu. Skráðar minjar eru flestar frá fyrrihluta 20. aldar og við sjávarsíðuna var hægt að merkja þrjár áður skráðar minjar.



MYND 19: STAPADALUR. NÆRMYND AF ÁÐUR SKRÁÐUM MINJUM VIÐ SJÁVARSÍÐUNA.

3.1.19. Tjaldanes, Svalbarð og Litla-Tjaldanes



MYND 20: TJALDANES, SVALBARÐ OG LITLA-TJALDANES. NÆRMYNDIR AF SVALBARÐI, LITLA-TJALDANESI OG ÁHUGAVERÐUM MINJUM.

Hægt var að nema áður skráðar minjar við eyðibýlið Svalbarð. Auk þeirra var hægt að koma auga á hugsanlegar og greinilegar verminjar á tveimur stöðum við sjóinn. Þá sáust greinilegar rústir í litlu dalverpi.

Flestar fornleifar á þessu svæði sáust þó á Litla-Tjaldanesi (eða Litlatjaldanesi). Þar á meðal eru afar fornlegar, aflangar og bogadregnar rústir auk túngarðs en borkjarnarannsóknir hafa einnig gefið vísbendingar um fornþýli á sama stað (Margrét H. Hallmundsdóttir, óútgefið).

Um 200 m austan Litla-Tjaldaness eru þá þrjár minjar skráðar. Sú stærsta er merkt sem hugsanleg en hún er aflöng og bogadregin og frekari rannsóknir þarf til að meta hvort um sé að ræða fornleifar.


3.2. Myndmælingar: Hitamyndir

Fyrri rannsóknir með hitamyndir á Þingvöllum hafa sterklega gefið til kynna að besti tíminn til hitamyndatöku sé eftir sólsetur (Gunnar Grímsson, 2020). Það er vegna þess að yfir daginn hitar sólin upp yfirborð jarðar og jafnar yfirborðshitann út. Eftir sólsetur kólnar yfirborðið hins vegar mishratt og eru þá fleiri tækifæri til að nema minjar, sem sjást e.t.v. illa eða alls ekki á yfirborði. Ekki er þó búið að reyna á hvenær á kvöldin er best að mynda svæði með hitamyndavél. Því var ákveðið að einblína á færri svæði með hitamyndavélinni og kortleggja þau nokkrum sinnum yfir nóttu til að komast til botns í því. Ákveðið var að mynda skálann á landi Auðkúlu og einnig skálann við Svínuós, norðan Dynjanda, sem fannst með þessari vinnu.

TAFLA 3: KORTLÖGD SVÆÐI MEÐ HITAMYNDAVÉL.

Nr.	Nafn	Dags.	Tími	Ágangur fugla	Fjöldi fluga	Fjöldi mynda	Flughæð (m)	Unnið í kort	Upplausn (cm)	Flatarmál (km ²)
1	Hrafseyri	26.06.20	23:15	Nei	1	80	100	Nei		
2	Litla-Tjaldanes	28.06.20	03:00	Já	2	337	100	Nei		
3	Hrafseyri	01.07.20	23:15	Nei	1	106	100	Já	9,1	0,04
4	Hringsdalur	04.07.20	01:00	Já	1	38	40	Nei		
5	Hóll í Bakkadal	04.07.20	01:20	Nei	1	9	20	Nei		
6	Ós-Laugaból	04.07.20	23:15	Nei	1	130	80	Nei		
7	Auðkúla (skáli)	06.07.20	01:00	Nei	1	133	100	Já	9,1	0,04
8	Auðkúla (skáli)	06.07.20	02:00	Nei	1	108	100	Já	9,1	0,04
9	Auðkúla (skáli)	06.07.20	03:00	Nei	1	133	100	Já	9,1	0,04
10	Auðkúla (skáli)	06.07.20	04:00	Nei	1	109	100	Já	9,1	0,04
11	Skáli við Svínuós	07.07.20	01:30	Nei	1	114	65	Já	7	0,02
12	Skáli við Svínuós	07.07.20	02:30	Nei	1	114	65	Já	7	0,02
13	Skáli við Svínuós	07.07.20	03:30	Nei	1	115	65	Já	7	0,02
Samtals					14	1526				0,25
Meðaltal					1,08	117,38	79,62		8,31	0,03

Þar sem hitamyndavélin er afar næm breytist meðalhitastig hitamynda eftir því sem líður á flugið þar sem hitastig myndavélarinnar breytist. Hér er hugtakið kallað hitarek (e. *thermal drift*). Til að sporna við hitareki eru kortaþekjurnar síuð í SAGA-GIS, til að jafna út falskar hitabreytingar en viðhalda raunverulegum hitabreytingum. Síunin auðveldar einnig túlkun hitamynda. Skýrsluhöfundur lærði að framkalla þessa síunaraðferð í miðjum september og helst þyrfti frekari tilraunir og útfærslur á þessari síun, til að tryggja að engin ummerki fornleifa síist í burtu.



MYND 21: SAMANBURÐUR Á SAMSETTRI HITAMYND FYRIR OG EFTIR SÍUN.

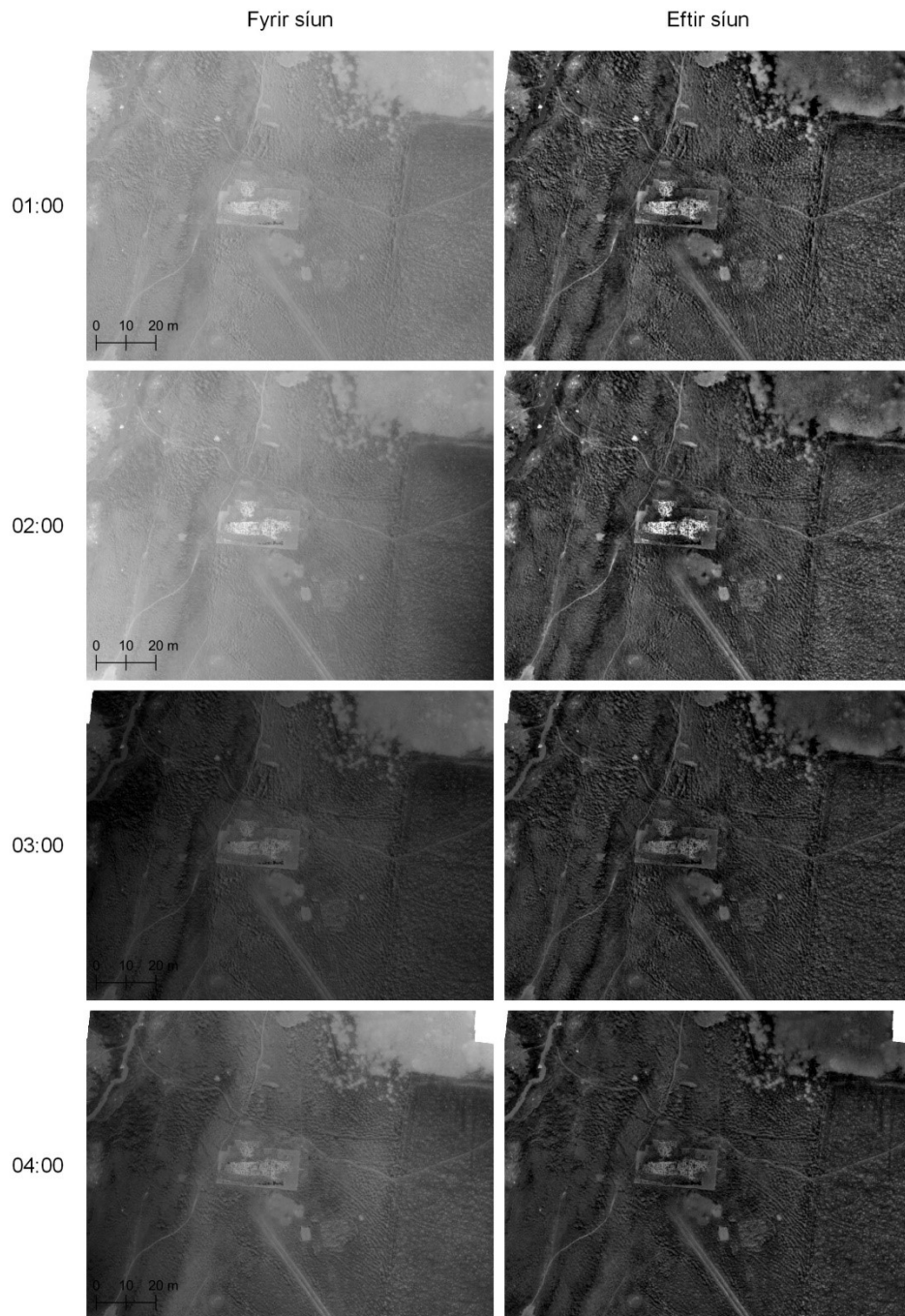
3.2.1. Auðkúla (skáli)



MYND 22: LOFTMYND, HÆÐARLÍKAN OG HITAMYND AF SKÁLANUM VIÐ AUÐKÚLU.

Samsettar hitamyndir kl. 01:00 og 02:00 voru máðari en frá kl. 03:00 og 04:00. Gæti það m.a. verið vegna þess að flygildið og hitamyndavélin voru látin standa úti milli fluga og hitastig hitamyndavélarinnar


hefur aðlagast útihitastigi betur. Ummerki fornleifa urðu þó ógreinilegri eftir því sem leið á nóttina og gæti því verið árangursríkara að taka hitamyndir milli 01:00-02:00 og síá þær í eftirvinnslu. Það var heiðskýrt og lygnt, loftraki um 60% og hitastig milli 4-8°C, kólnaði eftir því sem leið á nóttina.




MYND 23: SKÁLINN VIÐ AUÐKÚLU. SAMANBURÐUR Á HITAMYNDUM FRÁ 01:00-04:00, FYRIR OG EFTIR SÍUN. HVÍTUR LITUR TÁKNAR HÆRRI HITA.

3.2.2. Mögulegur skáli við Svínuós norðan Dynjanda

Skálinn við Svínuós var myndaður þrisvar sinnum: kl. 01:30, 02:30 og 03:30. Það var skýjað og þungbúið, hiti hélst um 8°C fram eftir nóttu og loftraki var um 80%. Meira hitarek (e. *thermal drift*) var á þessum myndum en á Auðkúlu, e.t.v. vegna hærri loftraka en loftrakinn gleypir í sig hita og gerir myndirnar útmáðari. Annað athyglisvert er að það er minni munur eftir tíma á þessum myndum en á Auðkúlu. Mögulega helst hitinn betur í jörðinni þegar skýjað er. Þó má sjá örlítinn mun kl. 03:30 á steinum og vatninu úr Svínu. Útlínur fornleifanna sjást þó ágætlega á öllum myndum, sérstaklega skálinn sjálfur og hringlaga fyrirbærið.



MYND 24: SKÁLINN VIÐ SVÍNUÓS: LOFTMYND, HÆÐARLÍKAN OG HITAMYND.



MYND 25: SKÁLINN VIÐ SVÍNUÓS. SAMANBURÐUR Á SÍUÐUM MYNDUM. GULT TÁKNAR HÆRRI HITA.

3.2.3. Hrafnseyri

Hrafnseyri var fyrst myndað með hitamyndavél 26. júní 2020 en ekki var hægt að vinna þær yfir í nothæft kort með myndmælingum, innan ásetts tímaramma, þar sem hitamyndirnar voru nokkuð hreyfðar. Hrafnseyri var aftur myndað með hitamyndavél 1. júlí 2020 kl. 23:15, en þá var flygildið látið staðnæmast áður en hver mynd var tekin til að lágmarka alla hreyfingu og tryggja að hægt væri að setja myndirnar saman. Eftir síun er hægt að greina allskyns hitaójöfnur á yfirborðinu. Má þar nefna kaldara yfirborð vestan við gamla kirkjugarðinn en þar er gamall skurður. Yfirborð jarðar er örlítið heitara þar sem líkleg skálabygging fannst á túni Hrafnseyrar í sumar, auk þess eru þar tveir sýnilegir heitir blettir. Ef skálinn verður rannsakaður frekar er áhugavert að kanna hvort þessar hitaójöfnur séu tilviljun eða hvort þær passi við útlínur skálans.


Samsett loftmynd




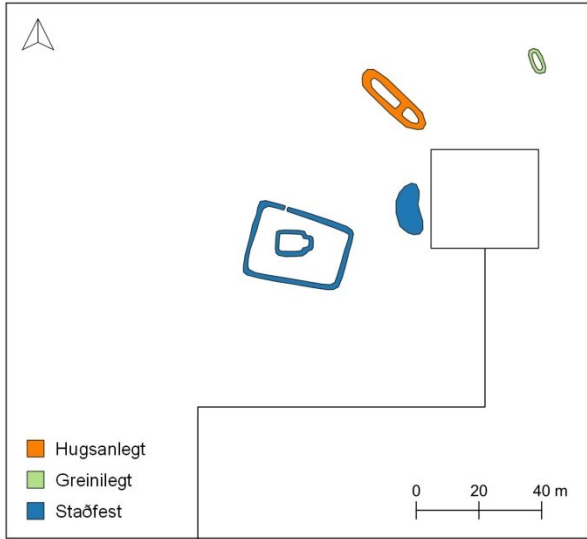
Hæðarlíkan



Samsett hitamynd



Túlkun




Staðsetning líklegrar skálabyggingar

MYND 26: HRAFNSEYRI. SAMANBURÐUR Á LOFTMYND, HÆÐARLÍKANI OG HITAMYND. GULT TÁKNAR HÆRRI HITA.

3.2.4. Hringsdalur

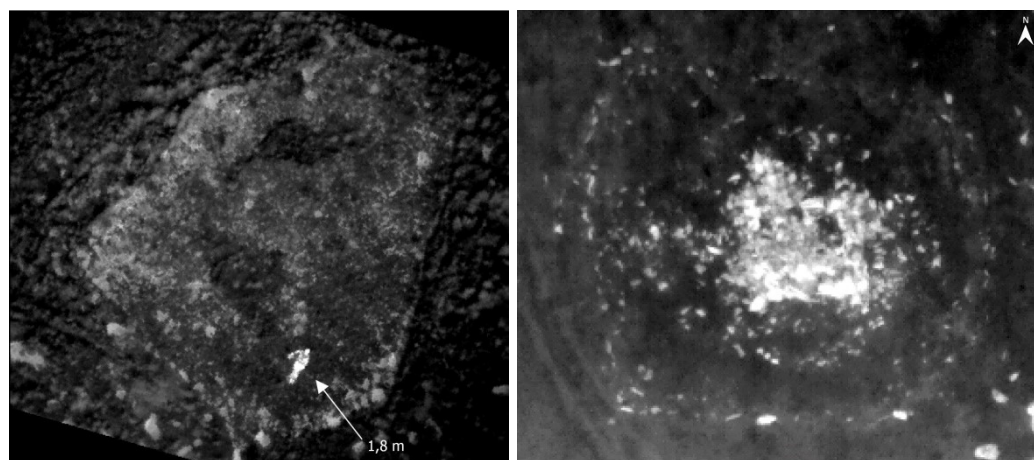
Áætlunin var að mynda stærra svæði kringum kumlateigin við Hringsdal en úr varð raunin. Nokkrar handahófskenndar myndir voru teknar yfir kumlateignum, sem nægðu í lítið kort en ljóst var að frekara drónaflug myndi valda bjargfuglum í dalnum ónæði. Því var flygildinu lent eftir nokkrar mínútur. Þó var mögulegt að framleiða (og síða) samsetta hitamynd af kumlateignum. Ekki gafst tími til að túlka hitamyndina en áhugavert væri að kanna hvort hlaðinn garður hafi einhvern tímann verið utan um kumlateigin. Slík túlkun er þó varhugaverð á þessu stigi og myndi einnig krefjast vettvangsrannsókna.



MYND 27: HRINGSDALUR. SAMANBURÐUR Á LOFTMYND, HÆÐARLÍKANI OG HITAMYND. GRÆNU ÖRVARNAR BENDA Á HUGSANLEGA STEINSETNINGU.

3.2.5. Hóll í Bakkadal

Líkt og með Hringsdal var einnig áætlað að mynda stærra svæði á landi Hóls í Bakkadal með hitamyndavél, en vegna tillits við fuglalíf og aukins vindhraða var aðeins tekin mynd af „Hólstangahringnum“ svokallaða.



MYND 28: TIL VINSTRI: HÓLSTANGAHRINGURINN (16X17 M). TIL HÆGRI: GRÆNLENSK KIRKJA (16X18 M).

Stærð og lögun hringins minnir skýrsluhöfund einna helst á rústir kirkju og kirkjugarðs á Suður-Grænlandi með númerið Ø48, sem var aflögð á 12. öld og kirkjugarður hennar er hálfpartinn hringlaga og hálfpartinn ferkantaður. Ekkert verður þó sérstaklega staðhæft um hlutverk Hólstangahringins að þessu sinni, annað en að hann er manna verk og krefst frekari rannsókna. Hitamynd af hringnum dregur vel fram grjóthleðslur, þ.á.m. grjót sem er hulið mosa og sést ekki á yfirborðinu. Vesturhlið ytri hleðslunnar er heillegri og ferkantaðri en sú eystri. Norðurhliðin er illa farin og líklega hefur hrunið úr henni.

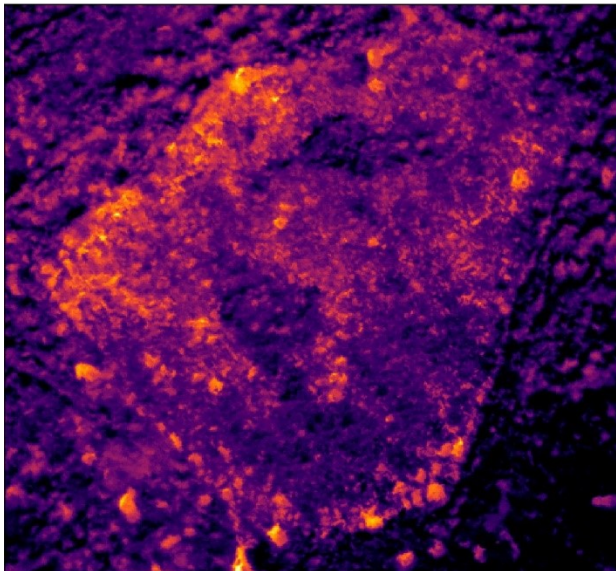
Samsett loftmynd



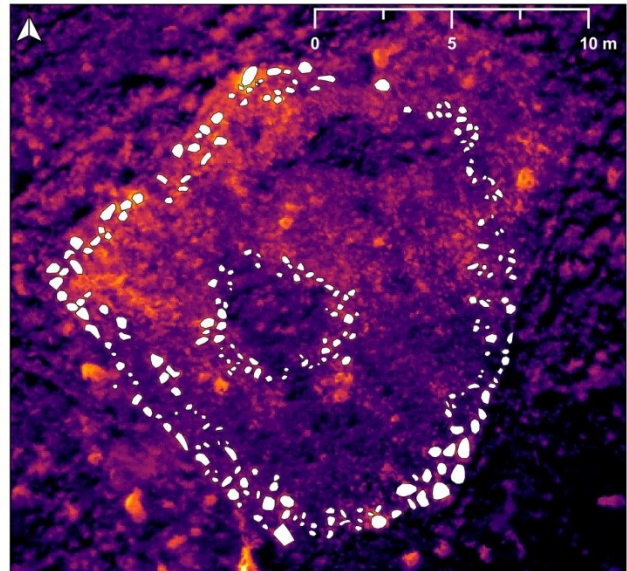
Hæðarlíkan



Hitamynd



Túlkun



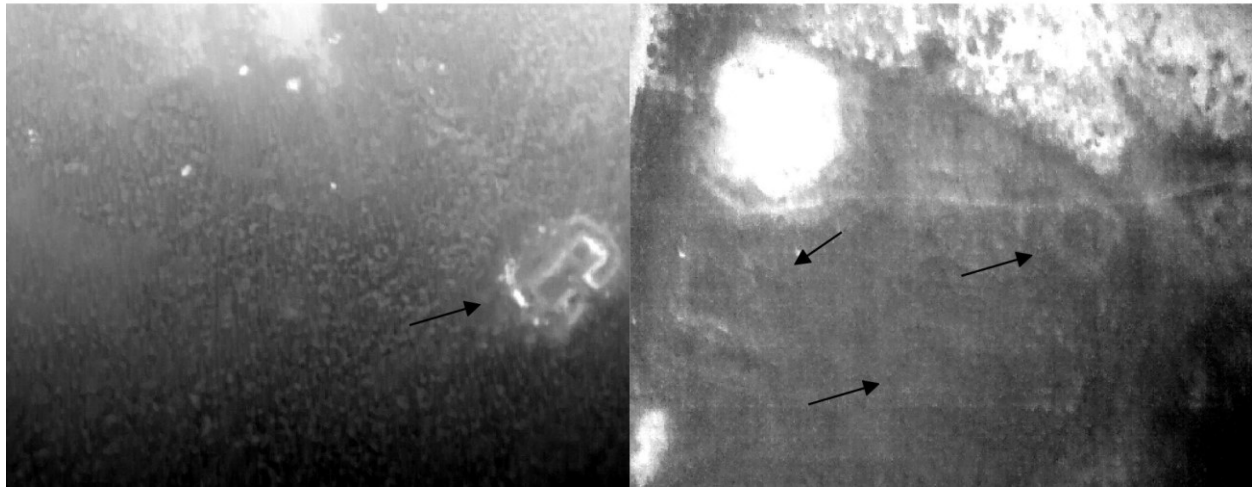
MYND 29: HÓLSTANGAHRINGURINN. SAMANBURÐUR Á LOFTMYND, HÆÐARLÍKANI OG HITAMYND. GULT TÁKNAR HÆRRI HITA.

3.2.6. Önnur svæði

Litla-Tjaldanes var myndað með hitamyndavél einu sinni kl. 03:30. Rakastig var þá u.þ.b. 80-90% sem gerði myndirnar of þokukenndar til að vinna úr þeim kort. Svipaða sögu var að segja um strandlengjuna milli Óss og Laugabóls. Flygildið var þá á hreyfingu þegar hitamyndirnar voru teknar og urðu hitamyndirnar því hreyfðar. Mögulega er þó hægt að vinna nothæf kort úr þessum gagnalindum ef meiri tími gefst. Helst ætti þá að prófa að sía hitarek í hverri mynd fyrir sig áður en þær eru unnar.

Ós - Laugaból

Litla-Tjaldanes



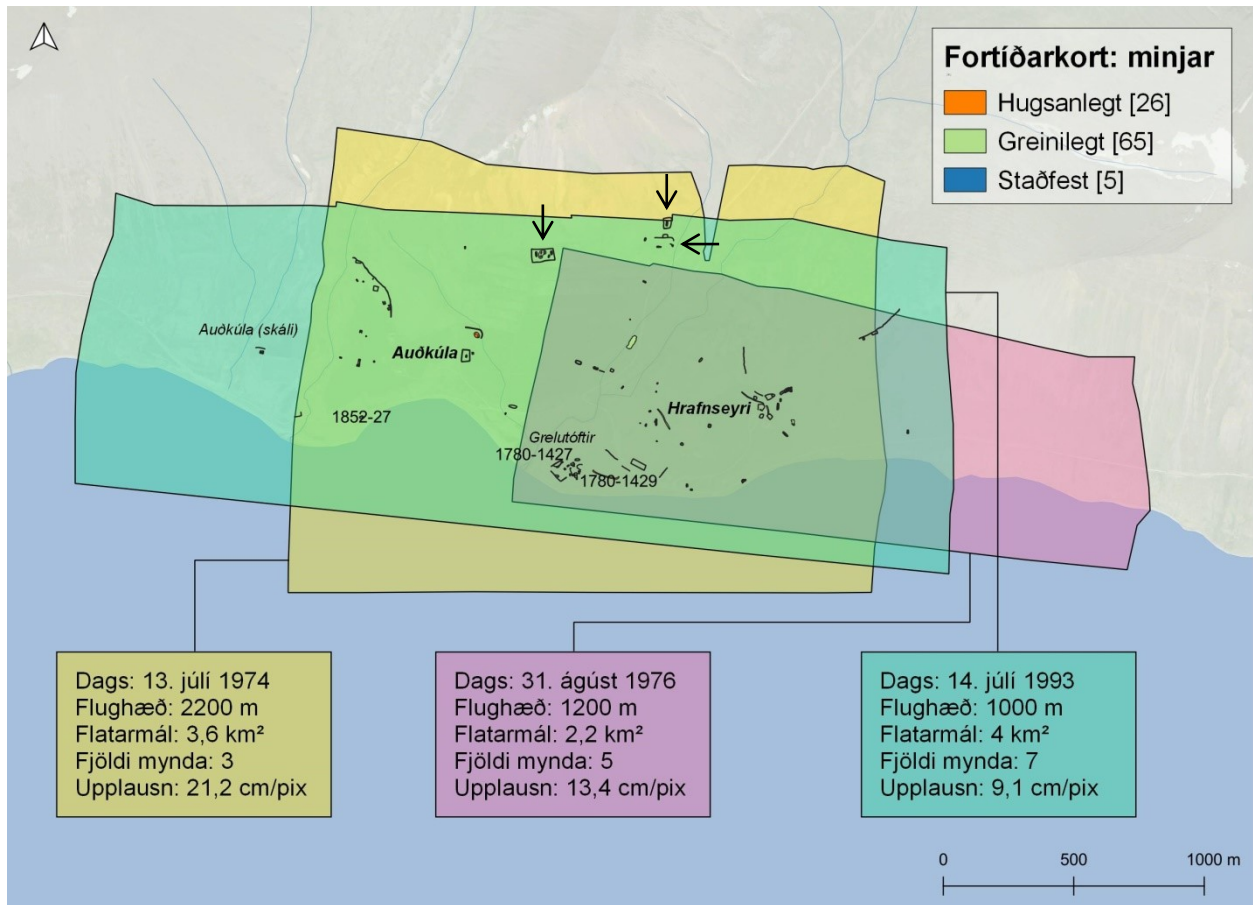
MYND 30. DÆMI UM ÓNOTAÐAR HITAMYNDIR. ÖRVARNAR BENDA Á ÚTLÍNUR FORNLEIFA.

3.3. Myndmælingar: gamlar loftmyndir

Ákveðið var að reyna að vinna kort úr gömlum loftmyndum frá Landmælingum Íslands með myndmælingum á meðan heimildavinnu stóð. Slíkt hefur oft verið gert, t.d. í tengslum við landfræðivinnu (*Historic Imagery Scans...*, 2019). Skrásetjari fann aftur á móti engar heimildir um notkun gamalla loftmynda til að útbúa hæðarlíkön sem eru nógu nákvæm til að sýna útlínur fornleifa.

Loftmyndir frá Landmælingum Íslands frá 1974, 1976 og 1993 voru unnar í samsettar loftmyndir og hæðarlíkön með Agisoft Metashape. Gögnin voru hnitsett af skrásetjara út frá gervihnattamyndum en áætluð skekkja hnitsetningar er hærrí en skekkja hnitsetningar í kortum flygildis. Þessi vinna tók alls rúmlega einn vinnudag. Vinnsla loftmyndanna frá 1976 og 1993 gekk hnökralaust, en vinnsla myndanna frá 1974 gekk erfiðlega því það voru aðeins þrjár myndir. Til að láta það ganga upp var tveimur myndum frá 1976 bætt við fyrsta stig myndvinnslu til að framleiða punktaský. Þær myndir voru síðar fjarlægðar í næstu skrefum myndvinnslu.


Niðurstöður fóru langt fram úr væntingum. Hægt var að skrá 96 minjar út frá svokölluðum „fortíðarkortum“, þar af voru 26 hugsanlegar, 65 greinilegar og 5 staðfestar með uppgrefti. Þær síðastnefndu eru á fornþýlinu Grelutóftum milli Hrafseyrar og Auðkúlu en ekki var flogið þar yfir með flygildi, því þar er friðlýst æðarvarp og kríuvarp. Á Grelutóftum var m.a. hægt að koma auga á rústir sem Guðmundur Ólafsson fornleifafræðingur athugaði á 8. áratug síðustu aldar (Guðmundur Ólafsson, 1980) en eru nú eru komnar undir flugbraut. Einnig var hægt að koma auga á tvo til þrjá fornlega manabústaði, með túngarða umhverfis, við fjallsrætur Bæjarhyrnu, ofan Hrafseyrar og Auðkúlu.



MYND 31: YFIRLIT FORTÍÐARKORTA. ÖRVARNAR BENDA Á FORNLEGA MANNABÚSTAÐI UNDIR BÆJARHYRNU.

3.3.1. Fortíðarkort: Hrafseyri


Á Hrafseyri var hæðarlíkanið frá 1974 of gróft til að koma að nokkru gagni. Má það helst skýra vegna lægri upplausnar og fárra mynda. Hæðarlíkonin frá 1976 og 1993 fóru aftur á móti fram yfir væntingar og gátu greint frá útlínum minja, sem nú sjást ekki vegna ræktunar, t.d. vegna trjágróðurs og lúpínu.



MYND 32: HRAFNSEYRI. GÆÐASAMANBURÐUR Á FORTÍÐARKORTUM OG AFURÐUM FLYGILDA.

3.3.2. Fortíðarkort: Auðkúla (skáli)

Loftmyndirnar frá 1974 og 1976 náðu ekki yfir allt land Auðkúlu. Loftmyndirnar frá 1993 gátu aftur á móti gefið ágætar niðurstöður. Meðal annars var hæðarlíkanið frá 1993 nógu gott til að sýna útlínur fornleifa, t.d. á mögulegum skála eða fjósi (sem svarta örin bendir á) sem nú er að stórum hluta kominn undir trjágróður.

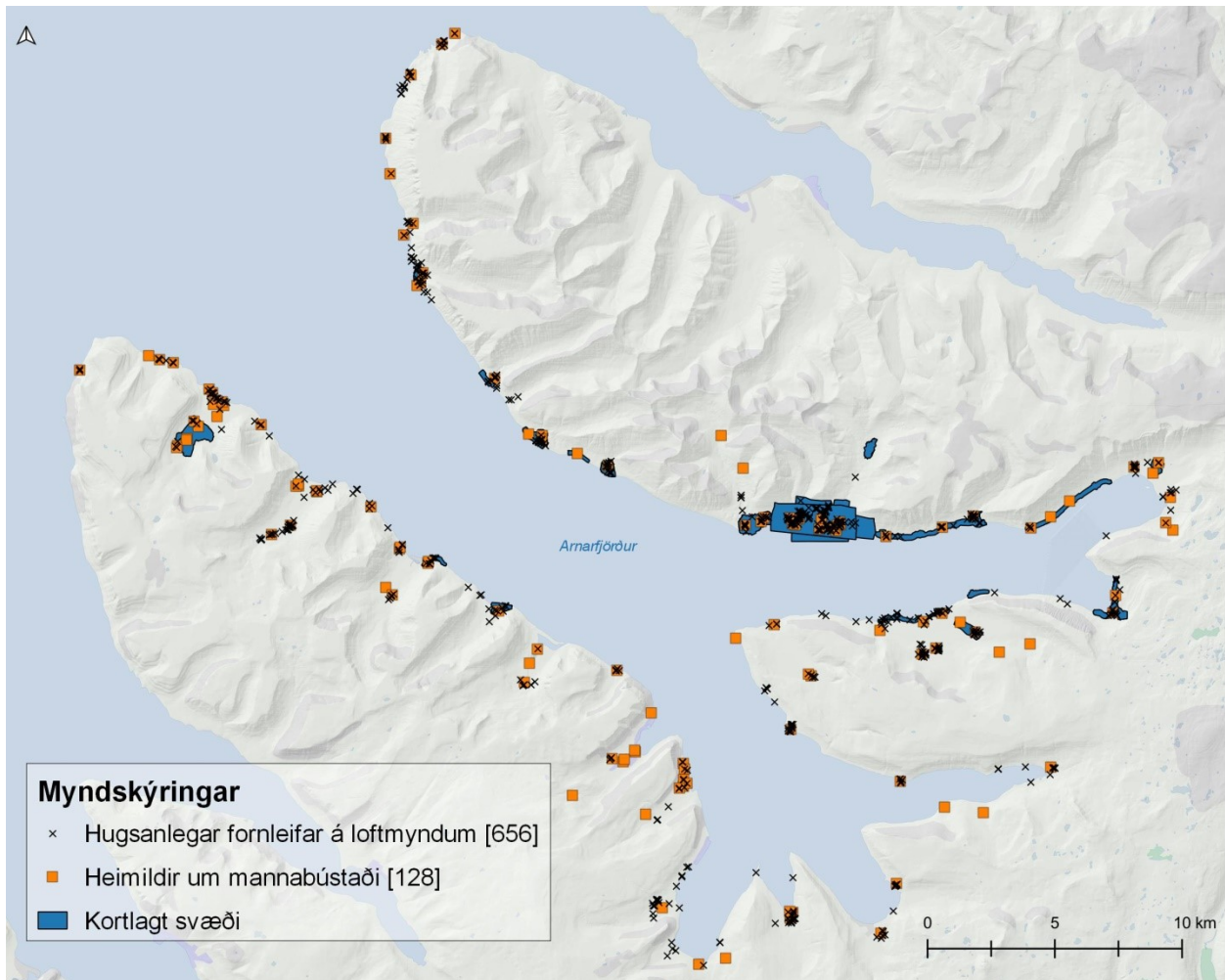


MYND 33: SKÁLI Á LANDI AUÐKÚLU. SAMANBURÐUR Á HÆÐARLÍKÖNUM FRÁ 1993 OG 2020. ÖRVARNAR BENDA Á AFLANGT MANNVIRKI SEM NÚ ER HULIÐ TRJÁGRÓÐRI.

3.4. Önnur vinna

3.4.1. Undirbúningsvinna

Áður en vettvangsferð hófst var skimað yfir gervihnattamyndum af Arnarfirði og hugsanlegar fornleifar merktar inn í landupplýsingakerfum. Þessi skimun var afar lausleg og lítil tilefni þurfti til að merkja minjar. Alls voru 656 punktar merktir á rúmlega tveimur vinnudögum. Ekki var gerður neinn greinarmunur á punktunum, t.d. hugsanlegar eða greinilegar minjar. Einnig voru 128 misgreinilegir mannabústaðir (býli, eyðibýli, sel, verstöðvar, verslunarstaðir o.s.frv.) merktir inn í sér skrá út frá heimildum, mestmegnis Jarðabók Árna Magnússonar og Páls Vídalíns. Í þeirri skrá eru nokkrir flokkar s.s. gæði hnitsetningar, heimildir, nafn og hlutverk mannabústaðar. Þessi vinna tók tæpa þrjá vinnudaga.



MYND 34: VÍSBENDINGAR UM FORNLEIFAR Á GERVIHNATTAMYNDUM OG HEIMILDAVINNA.

Þessar tvær skrár gáfu skrásetjara ákveðna hugmynd um stöðu og umfang minja í Arnarfirði. Þær hjálpuðu til við að læra um svæðið og skipuleggja gagnasöfnun. Einnig voru þær notaðar til hliðsjónar í september við skráningu minja út frá kortum flygildis. Flýtti það örlítið fyrir skráningu en sumstaðar voru engar minjar sjáanlegar. Skráning út frá gervihnattamyndum var því ekki nærri því jafn nákvæm og skráning út frá kortum flygildis. Ljóst er þó að mikið magn fornleifa er enn óskráð í Arnarfirði.

3.4.2. Þrívíddarlíkan af Hrafnseyri

Ákveðið var að framleiða þrívíddarlíkan af Hrafnseyri, til viðbótar við samsetta loftmynd og yfirborðslíkan. Sömu myndir voru notaðar til að framleiða þrívíddarlíkanið auk mynda úr frjálsu flugi sem vísuðu á ská, til að ná betur lóðréttum flötum eins og veggjum. Ákveðin tækifæri gætu leynst með svona þrívíddarlíkön, t.d. væri hægt að nota þau við miðlun safnsins til almennings. Safni Jóns Sigurðssonar á Hrafnseyri er boðið að eiga þetta þrívíddarlíkan og nota að eigin vild.



MYND 35: HRAFNSEYRI. ÞRÍVÍDDARLÍKAN.

4. Umræða

4.1. Gagnsemi myndmælinga með ljósmyndum

655 minjar voru skráðar á aðeins einni vinnuviku, þar af voru 611 minjar skráðar á þremur dögum. Athuga skal að stundum eru nokkrar minjar hafðar undir einu númeri en ef hver fláki (e. *polygon*) hefði fengið sitt eigið númer væri fjöldinn alls 872. Af þessum minjum höfðu 54 minjar verið skráðar áður eða um 8%. Hafa þeir þó í huga að flest þessara svæða hafa ekki verið skráð áður og sumar fornleifaskráningar hafa aðeins náð yfir hluta ákveðinna jarða eða aðeins verið meðfram sjávarsíðunni. Ljóst er þó að með skráningu út frá kortum flygilda var hægt að skrá nákvæmlega sömu minjar og aðrir fornleifafræðingar höfðu skráð á vettvangi, án þess að þeirra skráningar hafi verið hafðar til hliðsjónar. Bendir það því til að niðurstöður þessarar skráningaraðferðar séu jafn öruggar og hefðbundnar skráningaraðferðir á vettvangi. Áhugavært væri að bera saman kostnað og tíma við þessar tvær aðferðir og taka þá einnig með útgjöld vegna t.d. aksturs, gistingar, fæðis, klæðnaðs og tækjabúnaðar.

Þrátt fyrir mikil afköst er ennþá tilefni til betrubætinga og útfærslna. Helst má þar nefna árstíma en gagnasöfnun átti sér stað á varptíma fugla. Fuglalíf var ávallt haft til hliðsjónar og var flygildinu lent og ekki meira aðhafst ef talið var að fuglum stæði ónæði. Einnig var flygildinu flugið handvirkt mestallan tímann til að hafa aðeins meiri viðbragðstíma ef fuglar skyldu ráðast á það. Það jók öryggi flygildisins en

minnkaði skilvirkni gagnasöfnunar. Við kortlagningu á þessum stærðarkvarða, og þar sem mikið fuglalíf er, er best að fljúga utan varptíma.

4.2. Gagnsemi myndmælinga með hitamyndum

Hitamyndir í Arnarfirði benda til þess að best sé að bíða ekki of lengi fram eftir nóttu til að taka hitamyndir. Ef myndatökurnar verða endurteknar væri áhugavert að mynda svæðin yfir heilan sólarhring eða 24 sinnum. Einnig væri fróðlegt að taka hitamyndir á sama stað reglulega á öllum árstíðum til að kanna hvaða tími árs henti best. Þá mætti kortleggja stærri svæði með hitamyndavél en gert var í þessari vinnu.

4.3. Gagnsemi myndmælinga af fortíðinni

Þótt notkun gamalla loftmynda við leit að fornminjum sé alls ekki ný af nálinni er notkun á gömlum loftmyndum til að framleiða hæðarlíkön nýstárlegur og spennandi vinkill. Notkun svokallaðra *fortíðarkorta* hefur gert kleift að skrá minjar sem sjást ekki lengur á yfirborði, t.d. komið undir tré og annan hágróður, eða horfið vegna byggingaframkvæmda eða túnsléttunar. Eflaust eru fornleifar víðsvegar um landið orðnar ógreinilegar vegna framkvæmda og framfara í gróðurfari og eru því mörg tækifæri til notkunar fortíðarkorta hér á landi. Frekari útfærslur á fortíðarkortum ættu að snúast um að auka gæði hæðarlíkananna, t.d. með því að sía út litlar, rangar hæðarójöfnur með svipaðri aðferð og notuð var til að sía hitakortin.

4.5. Næstu skref

Við úrvinnslu var strax ljóst að gagnasöfnunin er það umfangsmikil að ekki er hægt að túlka öll gögnin til þaula innan 25. september, þegar skilafrestur þessarar skýrslu til Nýsköpunarsjóðs rennur út. Einblínt var á að birta allar helstu niðurstöður verkefnisins en ekki var farið djúpt í túlkun vegna þröngs tímaramma. Þessi vinna getur aftur á móti orðið grundvöllur frekari rannsókna, t.d. með meiri túlkun gagnanna eða að nota gögnin til stuðnings við hefðbundna fornleifaskráningu, uppgrefti og kjarnaborsrannsóknir.

Við frekari útfærslu þessara aðferða eru tækifæri til að rannsaka betur hvernig megi auðvelda og flýta fyrir túlkun gagna og eftirvinnslu. Má þar nefna þróun gervigreindar (e. *neural network*) til að greina og túlka minjar á kortum flygildis. Einnig mætti láta tvær manneskjur skrá minjar á sömu kortaþekjum hvor í sínu lagi og athuga hvort þær fái sömu niðurstöður. Þá væri einnig hægt að láta eina manneskju skrá minjar á vettvangi og aðra skrá í landupplýsingakerfum.

Leiðir og slóðar teljast til fornleifa þar sem þær eru vitnisburður um mannanna verk. Skráning leiða út frá kortum flygilda hefur áður verið gerð af skýrsluhöfundum og ljóst er að það hefði verið vel geranlegt með þessi gögn. Ákveðið var að gera það ekki vegna þröngs tímaramma en slíkt mætti gera í frekari rannsóknum.

Heimildir

- Adolf Friðriksson, Hildur Gestsdóttir, Astrid Daxböck og Guðrún Alda Gísladóttir. (2010). *Hringsdalur í Arnarfirði - fornleifarannsókn 2006* (nr. FS413-06441). Reykjavík: Fornleifastofnun Íslands.
- Agnes Stefánsdóttir, Kristinn Magnússon og Magnús A. Sigurðsson. (2004). *Skráning fornleifa á jörðunum Húsum, Króki, Rima, Skeiði og hluta jarðarinnar Selárdals í Selárdal við Arnarfjörð*. Reykjavík: Fornleifavernd ríkisins.
- Árni Magnússon og Páll Vídalín. (1984). *Jarðabók Árna Magnússonar og Páls Vídalíns. VII. bindi. Hið íslenska fræðafjelag, Kaupmannahöfn*. Reykjavík: Sögufélagið. Ljósprentuð útgáfa.
- Casana, J., Kantner, J., Wiewel, A. og Cothren, J. (2014). Archaeological aerial thermography: a case study at the Chaco-era Blue J community, New Mexico. *Journal of Archaeological Science*, 45, 207–219. doi:10.1016/j.jas.2014.02.015
- Grímur Björnsson, Gunnar Grímsson, Ari Th. Sigurðsson og Steinar Laenen. (2019). Thermal Mapping of Icelandic Geothermal Surface Manifestations with a Drone. *PROCEEDINGS, 44th Workshop on Geothermal Reservoir Engineering. Stanford Geothermal Workshop*. Stanford.
- Guðmundur Ólafsson. (1980). Grelutóttir. Landnámsbær á Eyri við Arnarfjörð. *Árbók hins íslenska fornleifafélags 1979*, bls. 25-73.
- Gunnar Grímsson. (2020). *Kortlagning eyðibygðarinnar á Þingvöllum með flygildum og hitamyndavél*. Ritgerð til BA-prófs. Reykjavík: Háskóli Íslands.
- Historic Imagery Scans - 335 megapixel grayscale photogrammetry (2019). *Pix4D Community*. Sótt 20. september á <https://community.pix4d.com/t/historic-imagery-scans-335-megapixel-grayscale-photogrammetry/8426>
- Kjartan Ólafsson. (1999). *Vestfjarðarit I: Firðir og fólk 900–1900, Vestur-Ísfjarðarsýsla*. Ísafjörður: Búnaðarsamband Vestfjarða.
- Kortleggja fornleifar í þrívídd og með hitamyndum*. (2020, 7. júlí). RÚV. Sótt 24. september á <https://www.ruv.is/frett/2020/07/07/kortleggja-fornleifar-i-thrividd-og-med-hitamyndum>
- Margrét H. Hallmundsdóttir. (óútgefið). *Borkjarnarannsókn í landi Hrafnseyrar og Tjaldaness í Arnarfirði*. Náttúrustofa Vestfjarða.
- Margrét H. Hallmundsdóttir. (2013). *Fornleifakönnun við Dynjanda í Arnarfirði* (NV nr. 13-13). Náttúrustofa Vestfjarða.
- Margrét H. Hallmundsdóttir og Sólrún Inga Traustadóttir. (2017). *Arnarfjörður á miðöldum. Framvinduskýrsla 2016* (NV nr. 01-17). Náttúrustofa Vestfjarða.

Viðauki: Dagbók

Undirbúningsvinna: 9. til 22. júní

9.-12. júní. Merkti mögulegar fornleifar á loftmyndum sem punkta, til að ákvarða hvaða svæði eru mikilvæg til kortlagningar.

15.-16. júní. Merkti inn nöfn bæja, hjáleigna og eyðibýla úr heimildum, aðallega Jarðabók Árna Magnússonar og Páls Vídalíns, inn á kort. Hnitsetti túnakort frá Auðkúluhreppi og Suðurfjarðahreppi á viðeigandi bæi.

18.-19. júní. Bjó til fortíðarkort af Hrafseyri og Auðkúlu úr myndum frá Landmælingum Íslands. Þrjú mismunandi kort frá 1974, 1976 og 1993.

22. júní. Undirbúningur fyrir vettvangsvinnu

Vettvangsvinna: 23. júní til 8. júlí

23. júní. Fardagur. Keyrði ásamt Margréti Hallmundsdóttur til Hrafseyrar og kom mér fyrir.

24. júní. Myndaði Lokinhamra og Hrafnabjörg.

25. júní. Myndaði Stapadal, Baulhús, Hlaðsbót og Hlaðseyri.

26. júní. Myndaði Álftamýri. Nauðsynjaferð til Ísafjarðar eftir hádegi, skutlaði Margréti til Brjánslækjar eftir það. Tók ljósmyndir og hitamyndir á Hrafseyri til að undirbúa fréttaviðtal við RÚV.

27. júní. Myndaði Tjaldanes og Litla-Tjaldanes. Undirbjó viðtal við RÚV, vann úr gögnum og hreinsaði íbúð. Myndaði frá Hlaðeyri til Gljúfurár um kvöldið. Myndaði Litla-Tjaldanes með hitamyndavél kl 03:00.

28. júní. Of hvasst til að fljúga. Skipulagði næstu daga og tók viðtal við RÚV.

29. júní. Of hvasst til að fljúga. Tók frídag.

30. júní. Hvassviðri fram að kvöldi. Myndaði þá Hjallkarseyri og hlíðina austur af henni, þar sem heimildir geta um Óskarssel.

1. júlí. Myndaði Skjaldfannarkot um morguninn. Byrjaði að mynda Laugaból en þurfti að hverfa frá vegna veðurs og ágangs tjalda. Myndaði Hrafseyri um kvöldið þegar það lægði.

2. júlí. Byrjaði að mynda Laugaból en þurfti að hverfa frá vegna vinds og ágangs tjalda.

3. júlí. Myndaði Deildarnes austan Ós í Mosdal. Keyrði til Ketildala og myndaði Uppsali til og með Selárdals, Hringsdal og Hól í Bakkadal.

4. júlí. Hvassviðri fram að kvöldi. Myndaði Kirkjuból og Ós í Mosdal, auk strandlengjunnar út að Laugabóli. Myndaði hluta strandlengjunnar nálægt Dynjanda.

5. júlí. Myndaði skálann á landi Auðkúlu. Myndaði Dynjanda og Búðavík við sólsetur.

6. júlí. Næturvinna. Myndaði svæðið kringum skálann á Auðkúlu kl 01:00, 02:00, 03:00 og 04:00 til að sjá breytingar eftir tíma dags.

7. júlí. Næturvinna. Myndaði svæðið kringum mögulegan skála norður af Dynjanda kl. 01:30, 02:30 og 03:30 til að sjá breytingar eftir tíma dags.

8. júlí. Fardagur. Keyrði heim um morguninn.

Úrvinnsla: 9. júlí til 2. ágúst

9. júlí. Frágangur gagna.

13.-24. júlí. Kortaúrvinnsla

27.-31. júlí. Kortaúrvinnsla og uppsetning tilbúinna korta í landupplýsingakerfi.

Fornleifauppgröftur: 3. ágúst til 28. ágúst

Ágústmánuður fór eingöngu í fornleifauppgröft á Auðkúlu.

Túlkun korta: 31. ágúst til 30. september

31. ágúst. Uppdráttur minja út frá kortum. Merkti 171 minjar.

1. september. Uppdráttur minja út frá kortum. Merkti 216 minjar (alls 387).

2. september. Uppdráttur minja út frá kortum. Merkti 224 minjar (alls 611).

3. september. Yfirfarning minja. Vinnsla á hitamyndum.

4. september. Uppdráttur minja og yfirfarning. Alls eru þær orðnar 655.

7. september. Leiðrétti hnitskekkju í hitakortum. Fann leið til að leiðrétta dreifingu hita (e. *thermal drift*) á hitakortum.

8.-11. september. Tók uppsafnað frí.

14.-18. september. Vann úr hitakortum og byrjaði á samantekt og skýrslugerð.

21.-25. september. Tók saman skýrslu og framleiddi myndir í skýrslu.

Viðauki: hnitaskrá

FID	SVÆÐI	ELDRA NR	GAGNALIND	LÍKINDI	TÚLKUN	DAGS.	X	Y	
4	Auðkúla		Loftkort	staðfest	óþekkt	31.08.2020	10:04:07	294193	592119
5	Auðkúla		Loftkort	staðfest	jarðhýsi	31.08.2020	10:05:03	294184	592109
6	Auðkúla		Loftkort	greinilegt	óþekkt	31.08.2020	10:06:29	294190	592087
7	Auðkúla		Loftkort	greinilegt	garður	31.08.2020	10:07:13	294225	592129
8	Auðkúla		Loftkort	staðfest	bænhús	31.08.2020	10:08:39	294220	592098
9	Auðkúla		Loftkort	staðfest	kirkjugarður	31.08.2020	10:10:25	294221	592097
10	Auðkúla		Loftkort	staðfest	óþekkt	31.08.2020	10:11:46	294197	592141
11	Auðkúla		Loftkort	greinilegt	fjós	31.08.2020	10:13:40	294219	592161
12	Auðkúla		Fortíðarkort	greinilegt	óþekkt	31.08.2020	10:17:48	294231	592163

13	Auðkúla		Fortíðarkort	greinilegt	óþekkt	31.08.2020	10:18:53	294239	592161
14	Auðkúla		Loftkort	greinilegt	óþekkt	31.08.2020	10:21:30	294303	592136
15	Auðkúla		Loftkort	greinilegt	óþekkt	31.08.2020	10:23:26	294148	592233
16	Auðkúla		Fortíðarkort	hugsanlegt	garður	31.08.2020	10:25:32	294230	592178
17	Auðkúla		Loftkort	greinilegt	garður	31.08.2020	10:27:16	294264	592128
18	Auðkúla		Loftkort	greinilegt	óþekkt	31.08.2020	10:33:22	294365	592020
19	Auðkúla		Loftkort	greinilegt	garður	31.08.2020	10:34:40	294339	592008
20	Auðkúla		Loftkort	greinilegt	garður	31.08.2020	10:36:53	294332	591993
21	Auðkúla		Loftkort	greinilegt	útihús	31.08.2020	10:41:47	294355	591974
22	Auðkúla		Loftkort	greinilegt	útihús	31.08.2020	10:43:54	294377	591940
23	Auðkúla		Loftkort	greinilegt	útihús	31.08.2020	10:44:48	294386	591938
24	Auðkúla		Loftkort	greinilegt	útihús	31.08.2020	10:45:22	294386	591948
25	Auðkúla		Loftkort	hugsanlegt	óþekkt	31.08.2020	10:46:03	294396	591974
26	Auðkúla		Loftkort	greinilegt	garður	31.08.2020	10:46:56	294364	591926
27	Auðkúla	1852-31	Loftkort	greinilegt	naust	31.08.2020	10:48:11	294314	591900
28	Auðkúla	1852-28	Loftkort	greinilegt	naust	31.08.2020	10:48:51	294329	591894
29	Auðkúla		Loftkort	greinilegt	garður	31.08.2020	10:49:57	294338	591902
30	Auðkúla		Loftkort	greinilegt	útihús	31.08.2020	10:51:49	294444	591959
31	Auðkúla		Loftkort	hugsanlegt	útihús	31.08.2020	10:53:22	294439	591958
32	Auðkúla		Loftkort	hugsanlegt	útihús	31.08.2020	10:54:55	294445	591954
33	Auðkúla		Loftkort	greinilegt	kuml	31.08.2020	10:56:12	294055	592153
34	Álftamýri		Loftkort	greinilegt	garður	31.08.2020	11:25:31	284561	595504
	Álftamýri		Loftkort	greinilegt	garður	31.08.2020	11:25:31	284633	595432
	Álftamýri		Loftkort	greinilegt	garður	31.08.2020	11:25:31	284639	595392
	Álftamýri		Loftkort	greinilegt	garður	31.08.2020	11:25:31	284453	595498
	Álftamýri		Loftkort	greinilegt	garður	31.08.2020	11:25:31	284395	595452
35	Álftamýri		Loftkort	greinilegt	útihús	31.08.2020	11:25:42	284430	595477
36	Álftamýri		Loftkort	greinilegt	útihús	31.08.2020	11:12:04	284437	595485
37	Álftamýri		Loftkort	greinilegt	útihús	31.08.2020	11:25:55	284573	595514
38	Álftamýri		Loftkort	hugsanlegt	útihús	31.08.2020	11:25:49	284582	595520
39	Álftamýri		Loftkort	greinilegt	kirkjugarður	31.08.2020	11:16:05	284562	595351
40	Álftamýri		Loftkort	greinilegt	kirkja	31.08.2020	11:17:17	284565	595353
41	Álftamýri		Loftkort	greinilegt	útihús	31.08.2020	11:18:03	284526	595369
42	Álftamýri		Loftkort	greinilegt	útihús	31.08.2020	11:26:00	284496	595408
43	Álftamýri		Loftkort	hugsanlegt	útihús	31.08.2020	11:26:10	284659	595390
44	Álftamýri		Loftkort	hugsanlegt	óþekkt	31.08.2020	11:25:24	284650	595293
45	Álftamýri		Loftkort	greinilegt	óþekkt	31.08.2020	11:25:18	284628	595277

46	Álftamýri		Loftkort	greinilegt	garður	31.08.2020	11:27:29	284533	595215
47	Álftamýri		Loftkort	hugsanlegt	útihús	31.08.2020	11:28:08	284503	595190
48	Álftamýri		Loftkort	greinilegt	útihús	31.08.2020		284504	595222
49	Álftamýri		Loftkort	greinilegt	útihús	31.08.2020		284466	595209
50	Álftamýri		Loftkort	greinilegt	útihús	31.08.2020		284521	595221
51	Álftamýri		Loftkort	greinilegt	útihús	31.08.2020	11:37:31	284532	595260
52	Álftamýri		Loftkort	greinilegt	garður	31.08.2020		284480	595087
53	Álftamýri		Loftkort	greinilegt	garður	31.08.2020		284476	595100
	Álftamýri		Loftkort	greinilegt	garður	31.08.2020		284462	595101
	Álftamýri		Loftkort	greinilegt	garður	31.08.2020		284452	595085
	Álftamýri		Loftkort	greinilegt	garður	31.08.2020		284461	595079
	Álftamýri		Loftkort	greinilegt	garður	31.08.2020		284454	595069
54	Álftamýri		Loftkort	greinilegt	rústaþyrping	31.08.2020	11:42:23	284435	595086
55	Álftamýri		Loftkort	hugsanlegt	óþekkt	31.08.2020		284431	595067
57	Álftamýri	1852-1	Loftkort	greinilegt	rústaþyrping	31.08.2020	11:54:44	284397	595106
58	Álftamýri	1852-36	Loftkort	greinilegt	naust	31.08.2020		284375	595148
59	Álftamýri		Loftkort	hugsanlegt	óþekkt	31.08.2020	11:56:17	284382	595178
60	Álftamýri		Loftkort	greinilegt	óþekkt	31.08.2020	11:57:12	284338	595178
61	Álftamýri		Loftkort	hugsanlegt	óþekkt	31.08.2020	11:58:15	284317	595195
62	Álftamýri	1852-37	Loftkort	greinilegt	naust	31.08.2020	11:59:21	284301	595182
64	Álftamýri		Loftkort	hugsanlegt	útihús	31.08.2020	12:02:04	284528	595482
65	Álftamýri		Loftkort	greinilegt	bæjarhóll	31.08.2020	12:04:58	284514	595380
	Álftamýri		Loftkort	greinilegt	bæjarhóll	31.08.2020	12:04:58	284539	595381
66	Álftamýri		Loftkort	greinilegt	beðasléttur	31.08.2020	12:05:19	284489	595369
	Álftamýri		Loftkort	greinilegt	beðasléttur	31.08.2020	12:05:19	284488	595375
	Álftamýri		Loftkort	greinilegt	beðasléttur	31.08.2020	12:05:19	284486	595380
67	Álftamýri		Loftkort	hugsanlegt	óþekkt	31.08.2020	12:06:25	284475	595384
68	Álftamýri		Loftkort	greinilegt	brunnur	31.08.2020	12:08:25	284595	595379
69	Álftamýri		Loftkort	hugsanlegt	óþekkt	31.08.2020	14:28:51	284369	595336
70	Álftamýri		Loftkort	greinilegt	varða	31.08.2020	15:16:14	284578	595155
71	Álftamýri		Loftkort	hugsanlegt	varða	31.08.2020	14:33:31	284607	595169
72	Álftamýri		Loftkort	greinilegt	varða	31.08.2020	14:33:51	284590	595163
73	Álftamýri		Loftkort	hugsanlegt	útihús	31.08.2020	14:34:46	284438	595493
74	Baulhús		Loftkort	greinilegt	útihús	31.08.2020	14:41:12	287243	594388
75	Baulhús		Loftkort	greinilegt	útihús	31.08.2020	14:42:26	287151	594342
76	Baulhús		Loftkort	greinilegt	útihús	31.08.2020	14:43:27	287162	594336
77	Baulhús		Loftkort	greinilegt	útihús	31.08.2020	14:44:51	287091	594324

78	Baulhús		Loftkort	greinilegt	útihús	31.08.2020	14:45:14	287072	594322
79	Baulhús		Loftkort	greinilegt	útihús	31.08.2020	14:46:30	287131	594318
80	Baulhús		Loftkort	greinilegt	útihús	31.08.2020	14:47:35	287167	594315
	Baulhús		Loftkort	greinilegt	útihús	31.08.2020	14:47:35	287167	594312
81	Baulhús		Loftkort	greinilegt	beðasléttur	31.08.2020	14:48:21	287142	594302
	Baulhús		Loftkort	greinilegt	beðasléttur	31.08.2020	14:48:21	287145	594302
	Baulhús		Loftkort	greinilegt	beðasléttur	31.08.2020	14:48:21	287139	594303
82	Baulhús		Loftkort	greinilegt	bæjarstæði	31.08.2020	14:51:09	287135	594265
83	Baulhús		Loftkort	greinilegt	garður	31.08.2020	14:54:42	287140	594245
84	Baulhús		Loftkort	greinilegt	útihús	31.08.2020	14:56:08	287223	594253
85	Baulhús		Loftkort	greinilegt	útihús	31.08.2020	14:58:50	287114	594221
86	Baulhús		Loftkort	greinilegt	brunnur	31.08.2020	15:00:20	287065	594265
87	Baulhús		Loftkort	greinilegt	útihús	31.08.2020	15:02:16	287085	594235
88	Baulhús		Loftkort	greinilegt	garður	31.08.2020	15:03:55	287120	594249
89	Baulhús		Loftkort	greinilegt	beðasléttur	31.08.2020	15:10:19	287100	594214
	Baulhús		Loftkort	greinilegt	beðasléttur	31.08.2020	15:10:19	287097	594216
90	Baulhús		Loftkort	hugsanlegt	óþekkt	31.08.2020	15:11:41	287072	594295
91	Baulhús		Loftkort	greinilegt	garður	31.08.2020	15:12:53	287036	594271
	Baulhús		Loftkort	greinilegt	garður	31.08.2020	15:12:53	287023	594247
	Baulhús		Loftkort	greinilegt	garður	31.08.2020	15:12:53	287059	594317
92	Baulhús		Loftkort	greinilegt	garður	31.08.2020	15:15:22	287027	594187
93	Baulhús		Loftkort	greinilegt	útihús	31.08.2020	15:16:19	287068	594163
94	Baulhús		Loftkort	greinilegt	útihús	31.08.2020	15:18:30	287087	594093
95	Baulhús	1852-4	Loftkort	greinilegt	óþekkt	31.08.2020	15:19:16	287118	594009
	Baulhús		Loftkort	greinilegt	óþekkt	31.08.2020	15:19:16	287116	594005
96	Baulhús	1852-3	Loftkort	greinilegt	verbúð	31.08.2020	15:21:55	287141	593949
97	Baulhús	1852-2	Loftkort	greinilegt	verbúð	31.08.2020	15:23:23	287177	593939
98	Baulhús	1852-35	Loftkort	greinilegt	verbúð	31.08.2020	15:24:28	287194	593931
99	Baulhús		Loftkort	greinilegt	útihús	31.08.2020	15:25:40	287214	593956
100	Baulhús		Loftkort	greinilegt	útihús	31.08.2020	15:26:44	287210	593977
101	Baulhús		Loftkort	hugsanlegt	varða	31.08.2020	15:28:07	287294	594282
102	Baulhús		Loftkort	hugsanlegt	óþekkt	31.08.2020	15:30:58	286924	594250
103	Baulhús		Loftkort	hugsanlegt	öskuhaugur	31.08.2020	15:31:53	287194	593971
104	Dynjandi		Loftkort	hugsanlegt	skáli	31.08.2020	15:34:00	306560	588263
105	Dynjandi		Loftkort	greinilegt	sel	31.08.2020	15:35:26	306621	588256
106	Dynjandi		Loftkort	greinilegt	jarðhýsi	31.08.2020	15:39:19	307086	589110
107	Dynjandi		Loftkort	greinilegt	bænhús og kirkjugarður	31.08.2020	15:40:44	307092	589120

107	Dynjandi		Loftkort	greinilegt	bænhús og kirkjugarður	31.08.2020	15:40:44	307093	589119
108	Dynjandi		Loftkort	greinilegt	skáli	31.08.2020	15:43:03	307073	589126
109	Dynjandi		Loftkort	hugsanlegt	óþekkt	31.08.2020	15:45:33	307083	589094
110	Dynjandi		Loftkort	hugsanlegt	viðbygging	31.08.2020	15:46:13	307069	589118
111	Búðavík	ÍS-205366-7-0011	Loftkort	greinilegt	verbúð	31.08.2020	16:02:55	307092	589777
112	Búðavík	ÍS-205366-7-13	Loftkort	greinilegt	garður	31.08.2020	15:51:12	307088	589759
113	Búðavík	ÍS-205366-7-12	Loftkort	greinilegt	verbúð	31.08.2020	15:51:51	307097	589765
114	Búðavík	ÍS-205366-7-14	Loftkort	greinilegt	óþekkt	31.08.2020	15:52:33	307098	589712
115	Dynjandi		Loftkort	hugsanlegt	óþekkt	31.08.2020	15:53:37	307074	589145
116	Dynjandi	ÍS-205366-7-018	Loftkort	greinilegt	óþekkt	31.08.2020	15:55:43	307044	588874
	Dynjandi		Loftkort	greinilegt	óþekkt	31.08.2020	15:55:43	307046	588865
117	Dynjandi		Loftkort	hugsanlegt	óþekkt	31.08.2020	15:58:31	307011	588713
118	Dynjandi	ÍS-205366-7-008	Loftkort	greinilegt	útihús	31.08.2020	16:02:24	306968	588574
119	Dynjandi	ÍS-205366-7-007	Loftkort	hugsanlegt	óþekkt	31.08.2020	16:02:30	306944	588511
120	Dynjandi	ÍS-205366-7-001	Loftkort	greinilegt	bæjarhóll	31.08.2020	16:04:10	307039	588450
121	Dynjandi		Loftkort	hugsanlegt	útihús	31.08.2020	16:04:33	307086	588456
122	Dynjandi	ÍS-205366-7-010	Loftkort	greinilegt	óþekkt	31.08.2020	16:05:20	306990	588460
123	Dynjandi	ÍS-205366-7-006	Loftkort	greinilegt	útihús	31.08.2020	16:06:24	307013	588428
124	Dynjandi	ÍS-205366-7-002	Loftkort	greinilegt	útihús	31.08.2020	16:06:59	307074	588409
125	Dynjandi	ÍS-205366-7-003	Loftkort	greinilegt	útihús	31.08.2020	16:08:01	307083	588380
126	Dynjandi	ÍS-205366-7-004	Loftkort	greinilegt	laug	31.08.2020	16:09:50	307131	588329
127	Dynjandi	ÍS-205366-7-005	Loftkort	greinilegt	útihús	31.08.2020	16:12:50	306930	588409
128	Dynjandi	ÍS-	Loftkort	greinilegt	garður	31.08.2020	16:14:36	307092	588538

	Dynjandi	205366-7-009	Loftkort	greinilegt	garður	31.08.2020	16:14:36	307101	588511
129	Dynjandi	ÍS-205366-7-018	Loftkort	greinilegt	útihús	31.08.2020	16:15:55	306873	588375
130	Hjallkárseyri		Loftkort	greinilegt	garður	31.08.2020	16:23:42	303651	591786
131	Hjallkárseyri		Loftkort	greinilegt	útihús	31.08.2020	16:27:30	303664	591796
	Hjallkárseyri		Loftkort	greinilegt	útihús	31.08.2020	16:27:30	303662	591801
	Hjallkárseyri		Loftkort	greinilegt	útihús	31.08.2020	16:27:30	303667	591793
	Hjallkárseyri		Loftkort	greinilegt	útihús	31.08.2020	16:27:30	303667	591801
132	Hjallkárseyri		Loftkort	hugsanlegt	útihús	31.08.2020	16:28:35	303648	591802
133	Hjallkárseyri		Loftkort	greinilegt	óþekkt	31.08.2020	16:29:20	303672	591776
134	Hjallkárseyri		Loftkort	greinilegt	útihús	31.08.2020	16:30:03	303710	591837
135	Hjallkárseyri		Loftkort	hugsanlegt	útihús	31.08.2020	16:31:03	303826	591849
136	Hjallkárseyri		Loftkort	greinilegt	rústaþyrping	31.08.2020	16:32:42	303729	591755
137	Hjallkárseyri		Loftkort	greinilegt	rústaþyrping	31.08.2020	16:33:42	303773	591752
138	Hjallkárseyri		Loftkort	greinilegt	óþekkt	31.08.2020	16:35:03	304364	592035
139	Hjallkárseyri		Loftkort	hugsanlegt	óþekkt	31.08.2020	16:35:38	304395	592045
140	Ásgrímssel		Loftkort	greinilegt	sel	31.08.2020	16:37:24	304638	592293
141	Óskarsssel		Loftkort	hugsanlegt	sel	31.08.2020	16:40:32	305432	592832
142	Óskarsssel		Loftkort	hugsanlegt	óþekkt	31.08.2020	16:41:41	305488	592860
143	Óskarsssel		Loftkort	hugsanlegt	óþekkt	31.08.2020	16:43:03	306314	593436
144	Hlaðsbót	1852-5	Loftkort	greinilegt	verslunarstaður	31.08.2020	16:47:06	286012	594629
145	Hlaðsbót		Loftkort	greinilegt	verslunarstaður	31.08.2020	16:47:57	286020	594625
146	Hlaðseyri		Loftkort	greinilegt	verbúð	31.08.2020	16:52:15	298067	591440
147	Hlaðseyri		Loftkort	greinilegt	garður	31.08.2020	16:52:44	298068	591409
	Hlaðseyri		Loftkort	greinilegt	garður	31.08.2020	16:52:44	298062	591416
	Hlaðseyri		Loftkort	greinilegt	garður	31.08.2020	16:52:44	298067	591417
148	Hlaðseyri		Loftkort	hugsanlegt	óþekkt	31.08.2020	16:55:30	298085	591443
149	Hlaðseyri		Loftkort	greinilegt	óþekkt	31.08.2020	16:57:11	298031	591513
150	Karlsstaðir		Loftkort	greinilegt	útihús	31.08.2020	16:59:41	299799	591598
151	Karlsstaðir		Loftkort	hugsanlegt	útihús	31.08.2020	17:00:23	299791	591595
152	Karlsstaðir		Loftkort	greinilegt	útihús	31.08.2020	17:01:52	300230	591773
153	Karlsstaðir		Loftkort	greinilegt	garður	31.08.2020	17:03:11	300195	591778
154	Karlsstaðir		Loftkort	greinilegt	naust	31.08.2020	17:03:41	300271	591718
155	Karlsstaðir		Loftkort	greinilegt	útihús	31.08.2020	17:04:30	300202	591800
156	Karlsstaðir		Loftkort	greinilegt	útihús	31.08.2020	17:05:05	300197	591817
157	Karlsstaðir		Loftkort	greinilegt	útihús	31.08.2020	17:06:03	300228	591810
158	Karlsstaðir		Loftkort	greinilegt	óþekkt	31.08.2020	17:06:37	300315	591756

159	Karlsstaðir	Loftkort	greinilegt	útihús	31.08.2020	17:07:20	300246	591845
160	Karlsstaðir	Loftkort	hugsanlegt	útihús	31.08.2020	17:07:52	300246	591841
161	Karlsstaðir	Loftkort	greinilegt	bæjarstæði	31.08.2020	17:09:28	300278	591804
162	Karlsstaðir	Loftkort	greinilegt	garður	31.08.2020	17:12:29	300285	591789
163	Karlsstaðir	Loftkort	greinilegt	útihús	31.08.2020	17:14:27	300270	591790
164	Karlsstaðir	Loftkort	hugsanlegt	garður	31.08.2020	17:17:13	300216	591738
165	Karlsstaðir	Loftkort	greinilegt	grjóthrúgur	31.08.2020	17:17:37	300199	591784
	Karlsstaðir	Loftkort	greinilegt	grjóthrúgur	31.08.2020	17:17:37	300212	591741
	Karlsstaðir	Loftkort	greinilegt	grjóthrúgur	31.08.2020	17:17:37	300221	591731
	Karlsstaðir	Loftkort	greinilegt	grjóthrúgur	31.08.2020	17:17:37	300243	591766
166	Gljúfurá	Loftkort	greinilegt	naust	31.08.2020	17:19:42	300697	591862
167	Gljúfurá	Loftkort	greinilegt	bæjarstæði	31.08.2020	17:23:31	301480	592238
168	Gljúfurá	Loftkort	greinilegt	beðasléttur	31.08.2020	17:24:25	301511	592221
	Gljúfurá	Loftkort	greinilegt	beðasléttur	31.08.2020	17:24:25	301508	592221
	Gljúfurá	Loftkort	greinilegt	beðasléttur	31.08.2020	17:24:25	301505	592222
	Gljúfurá	Loftkort	greinilegt	beðasléttur	31.08.2020	17:24:25	301500	592224
	Gljúfurá	Loftkort	greinilegt	beðasléttur	31.08.2020	17:24:25	301495	592225
169	Gljúfurá	Loftkort	greinilegt	garður	31.08.2020	17:25:43	301487	592226
170	Gljúfurá	Loftkort	greinilegt	garður	31.08.2020	17:26:28	301443	592222
171	Gljúfurá	Loftkort	greinilegt	útihús	31.08.2020	17:27:44	301449	592240
172	Gljúfurá	Loftkort	greinilegt	garður	31.08.2020	17:28:43	301459	592245
	Gljúfurá	Loftkort	greinilegt	garður	31.08.2020	17:28:43	301457	592248
173	Gljúfurá	Loftkort	greinilegt	útihús	31.08.2020	17:30:20	301410	592245
174	Gljúfurá	Loftkort	greinilegt	útihús	31.08.2020	17:31:29	301471	592198
175	Gljúfurá	Loftkort	greinilegt	útihús	31.08.2020	17:33:03	301483	592198
176	Gljúfurá	Loftkort	greinilegt	óþekkt	01.09.2020	09:17:11	301513	592190
177	Gljúfurá	Loftkort	greinilegt	útihús	01.09.2020	09:19:17	301574	592232
178	Gljúfurá	Loftkort	greinilegt	útihús	01.09.2020	09:21:04	301523	592287
179	Gljúfurá	Loftkort	greinilegt	útihús	01.09.2020	09:22:44	301496	592290
180	Gljúfurá	Loftkort	greinilegt	útihús	01.09.2020	09:23:43	301553	592305
181	Gljúfurá	Loftkort	greinilegt	útihús	01.09.2020	09:24:45	301382	592317
182	Gljúfurá	Loftkort	greinilegt	garður	01.09.2020	09:34:48	301434	592109
183	Gljúfurá	Loftkort	greinilegt	útihús	01.09.2020	09:35:24	301505	592171
184	Gljúfurá	Loftkort	greinilegt	útihús	01.09.2020	09:36:22	301493	592165
185	Gljúfurá	Loftkort	greinilegt	óþekkt	01.09.2020	09:38:01	301417	592183
186	Gljúfuráreyri	Loftkort	greinilegt	garður	01.09.2020	09:40:28	301708	591966
187	Gljúfuráreyri	Loftkort	greinilegt	óþekkt	01.09.2020	09:42:42	301735	591975

188	Gljúfuráreyri	Loftkort	greinilegt	garður	01.09.2020	09:44:33	301749	591971
189	Gljúfuráreyri	Loftkort	greinilegt	garður	01.09.2020	09:45:10	301729	591937
190	Gljúfuráreyri	Loftkort	greinilegt	óþekkt	01.09.2020	09:46:44	301708	591978
191	Gljúfuráreyri	Loftkort	greinilegt	óþekkt	01.09.2020	09:47:33	301698	591975
192	Hóll í Bakkadal	Loftkort	greinilegt	garður	01.09.2020	09:52:01	280109	590500
193	Hóll í Bakkadal	Loftkort	hugsanlegt	óþekkt	01.09.2020	09:52:43	280100	590513
194	Hóll í Bakkadal	Loftkort	hugsanlegt	óþekkt	01.09.2020	09:53:35	280092	590513
195	Hóll í Bakkadal	Loftkort	greinilegt	útihús	01.09.2020	09:54:31	280150	590486
196	Hóll í Bakkadal	Loftkort	greinilegt	garður	01.09.2020	09:56:49	280245	590604
197	Hóll í Bakkadal	Loftkort	hugsanlegt	veggur	01.09.2020	10:00:16	280204	590574
198	Hóll í Bakkadal	Loftkort	hugsanlegt	kuml	01.09.2020	10:02:15	280130	590579
199	Hóll í Bakkadal	Loftkort	hugsanlegt	kuml	01.09.2020	10:02:34	280132	590583
200	Hóll í Bakkadal	Loftkort	hugsanlegt	kuml	01.09.2020	10:03:06	280137	590584
201	Hóll í Bakkadal	Loftkort	hugsanlegt	kuml	01.09.2020	10:03:25	280152	590586
202	Hóll í Bakkadal	Loftkort	hugsanlegt	óþekkt	01.09.2020	10:04:46	280212	590585
203	Hóll í Bakkadal	Loftkort	greinilegt	óþekkt	01.09.2020	10:07:45	280639	590429
204	Hóll í Bakkadal	Loftkort	greinilegt	óþekkt	01.09.2020	10:08:35	280585	590479
205	Hóll í Bakkadal	Loftkort	hugsanlegt	óþekkt	01.09.2020	10:11:28	280567	590542
206	Hóll í Bakkadal	Loftkort	greinilegt	kirkjugarður	01.09.2020	10:14:21	280412	590543
207	Hóll í Bakkadal	Loftkort	greinilegt	kirkja	01.09.2020	10:15:48	280411	590542
208	Hóll í Bakkadal	Loftkort	greinilegt	garður	01.09.2020	10:17:25	280361	590601
	Hóll í Bakkadal	Loftkort	greinilegt	garður	01.09.2020	10:17:25	280358	590582
209	Hóll í Bakkadal	Loftkort	greinilegt	útihús	01.09.2020	10:19:46	280335	590588
210	Hóll í Bakkadal	Loftkort	greinilegt	útihús	01.09.2020	10:20:35	280352	590565
211	Hóll í Bakkadal	Loftkort	hugsanlegt	óþekkt	01.09.2020	10:21:29	280379	590585
212	Hóll í Bakkadal	Loftkort	hugsanlegt	óþekkt	01.09.2020	10:22:21	280375	590577
213	Hóll í Bakkadal	Loftkort	greinilegt	garður	01.09.2020	10:23:56	280306	590612
214	Hóll í Bakkadal	Loftkort	hugsanlegt	óþekkt	01.09.2020	10:24:49	280290	590607
215	Hóll í Bakkadal	Loftkort	hugsanlegt	óþekkt	01.09.2020	10:26:00	280273	590595
216	Hóll í Bakkadal	Loftkort	hugsanlegt	óþekkt	01.09.2020	10:26:58	280273	590588
217	Hóll í Bakkadal	Loftkort	greinilegt	útihús	01.09.2020	10:28:03	280250	590594
218	Hóll í Bakkadal	Loftkort	hugsanlegt	óþekkt	01.09.2020	10:28:43	280244	590584
219	Hóll í Bakkadal	Loftkort	hugsanlegt	óþekkt	01.09.2020	10:30:45	280202	590582
220	Hóll í Bakkadal	Loftkort	hugsanlegt	óþekkt	01.09.2020	10:31:27	280191	590573
221	Hóll í Bakkadal	Loftkort	hugsanlegt	óþekkt	01.09.2020	10:37:24	280144	590532
222	Hóll í Bakkadal	Loftkort	hugsanlegt	óþekkt	01.09.2020	10:39:01	280149	590576
	Hóll í Bakkadal	Loftkort	hugsanlegt	óþekkt	01.09.2020	10:39:01	280140	590569

	Hóll í Bakkadal	Loftkort	hugsanlegt	óþekkt	01.09.2020	10:39:01	280151	590569
	Hóll í Bakkadal	Loftkort	hugsanlegt	óþekkt	01.09.2020	10:39:01	280144	590564
	Hóll í Bakkadal	Loftkort	hugsanlegt	óþekkt	01.09.2020	10:39:01	280142	590571
	Hóll í Bakkadal	Loftkort	hugsanlegt	óþekkt	01.09.2020	10:39:01	280161	590576
	Hóll í Bakkadal	Loftkort	hugsanlegt	óþekkt	01.09.2020	10:39:01	280163	590574
	Hóll í Bakkadal	Loftkort	hugsanlegt	óþekkt	01.09.2020	10:39:01	280163	590583
	Hóll í Bakkadal	Loftkort	hugsanlegt	óþekkt	01.09.2020	10:39:01	280161	590584
	Hóll í Bakkadal	Loftkort	hugsanlegt	óþekkt	01.09.2020	10:39:01	280150	590581
	Hóll í Bakkadal	Loftkort	hugsanlegt	óþekkt	01.09.2020	10:39:01	280137	590557
	Hóll í Bakkadal	Loftkort	hugsanlegt	óþekkt	01.09.2020	10:39:01	280130	590557
	Hóll í Bakkadal	Loftkort	hugsanlegt	óþekkt	01.09.2020	10:39:01	280125	590558
	Hóll í Bakkadal	Loftkort	hugsanlegt	óþekkt	01.09.2020	10:39:01	280135	590562
223	Hóll í Bakkadal	Loftkort	hugsanlegt	óþekkt	01.09.2020	10:42:01	280331	590561
223	Hóll í Bakkadal	Loftkort	hugsanlegt	óþekkt	01.09.2020	10:42:01	280333	590562
224	Hóll í Bakkadal	Loftkort	greinilegt	útihús	01.09.2020	10:43:38	280049	590462
225	Hóll í Bakkadal	Loftkort	greinilegt	garður	01.09.2020	10:45:25	280090	590437
	Hóll í Bakkadal	Loftkort	greinilegt	garður	01.09.2020	10:45:25	280106	590382
	Hóll í Bakkadal	Loftkort	greinilegt	garður	01.09.2020	10:45:25	280100	590351
	Hóll í Bakkadal	Loftkort	greinilegt	garður	01.09.2020	10:45:25	280090	590340
	Hóll í Bakkadal	Loftkort	greinilegt	garður	01.09.2020	10:45:25	280078	590330
	Hóll í Bakkadal	Loftkort	greinilegt	garður	01.09.2020	10:45:25	280023	590290
	Hóll í Bakkadal	Loftkort	greinilegt	garður	01.09.2020	10:45:25	280063	590318
	Hóll í Bakkadal	Loftkort	greinilegt	garður	01.09.2020	10:45:25	279956	590238
	Hóll í Bakkadal	Loftkort	greinilegt	garður	01.09.2020	10:45:25	279980	590260
226	Hóll í Bakkadal	Loftkort	greinilegt	garður	01.09.2020	10:50:58	280123	590361
227	Hóll í Bakkadal	Loftkort	greinilegt	útihús	01.09.2020	10:53:26	280094	590370
228	Hóll í Bakkadal	Loftkort	hugsanlegt	óþekkt	01.09.2020	10:54:15	280090	590346
229	Hóll í Bakkadal	Loftkort	hugsanlegt	útihús	01.09.2020	10:55:56	280060	590467
230	Hóll í Bakkadal	Loftkort	greinilegt	óþekkt	01.09.2020	10:56:39	280050	590398
231	Hóll í Bakkadal	Loftkort	greinilegt	bæjarstæði	01.09.2020	10:58:06	279982	590388
	Hóll í Bakkadal	Loftkort	greinilegt	bæjarstæði	01.09.2020	10:58:06	279984	590383
	Hóll í Bakkadal	Loftkort	greinilegt	bæjarstæði	01.09.2020	10:58:06	279973	590395
232	Hóll í Bakkadal	Loftkort	greinilegt	útihús	01.09.2020	11:01:42	279995	590406
233	Hóll í Bakkadal	Loftkort	greinilegt	garður	01.09.2020	11:03:18	280022	590381
235	Hóll í Bakkadal	Loftkort	greinilegt	brunnur	01.09.2020	11:04:33	280029	590335
236	Hóll í Bakkadal	Loftkort	greinilegt	brunnur	01.09.2020	11:05:24	280017	590352
237	Hóll í Bakkadal	Loftkort	greinilegt	garður	01.09.2020	11:08:17	279930	590300

	Hóll í Bakkadal		Loftkort	greinilegt	garður	01.09.2020	11:08:17	279935	590292
	Hóll í Bakkadal		Loftkort	greinilegt	garður	01.09.2020	11:08:17	279924	590313
	Hóll í Bakkadal		Loftkort	greinilegt	garður	01.09.2020	11:08:17	279921	590324
	Hóll í Bakkadal		Loftkort	greinilegt	garður	01.09.2020	11:08:17	279923	590337
	Hóll í Bakkadal		Loftkort	greinilegt	garður	01.09.2020	11:08:17	279982	590339
	Hóll í Bakkadal		Loftkort	greinilegt	garður	01.09.2020	11:08:17	279987	590328
	Hóll í Bakkadal		Loftkort	greinilegt	garður	01.09.2020	11:08:17	279975	590304
	Hóll í Bakkadal		Loftkort	greinilegt	garður	01.09.2020	11:08:17	279965	590300
	Hóll í Bakkadal		Loftkort	greinilegt	garður	01.09.2020	11:08:17	279957	590296
	Hóll í Bakkadal		Loftkort	greinilegt	garður	01.09.2020	11:08:17	279977	590357
	Hóll í Bakkadal		Loftkort	greinilegt	garður	01.09.2020	11:08:17	279977	590373
238	Hóll í Bakkadal		Loftkort	greinilegt	óþekkt	01.09.2020	11:11:32	280094	590385
239	Lokinhamrar		Loftkort	greinilegt	útihús	01.09.2020	11:17:05	279656	602003
240	Lokinhamrar		Loftkort	greinilegt	óþekkt	01.09.2020	11:17:26	279638	601991
241	Lokinhamrar	1852-54	Loftkort	greinilegt	garður	01.09.2020	11:17:59	279637	601899
242	Lokinhamrar		Loftkort	greinilegt	óþekkt	01.09.2020	11:18:47	279790	601950
243	Lokinhamrar		Loftkort	greinilegt	garður	01.09.2020	11:19:08	279813	601976
	Lokinhamrar		Loftkort	greinilegt	garður	01.09.2020	11:19:08	279701	602040
	Lokinhamrar		Loftkort	greinilegt	garður	01.09.2020	11:19:08	279683	602034
	Lokinhamrar		Loftkort	greinilegt	garður	01.09.2020	11:19:08	279659	602027
244	Lokinhamrar		Loftkort	greinilegt	útihús	01.09.2020	11:21:13	279669	601862
245	Lokinhamrar		Loftkort	greinilegt	brunnhús	01.09.2020	11:22:09	279722	601725
246	Lokinhamrar		Loftkort	greinilegt	bæjarstæði	01.09.2020	11:23:20	279747	601706
247	Lokinhamrar		Loftkort	greinilegt	útihús	01.09.2020	11:24:30	279832	601783
248	Lokinhamrar		Loftkort	greinilegt	húsgrunnur	01.09.2020	11:25:07	279877	601792
249	Lokinhamrar		Loftkort	greinilegt	garður	01.09.2020	11:27:14	279843	601859
250	Lokinhamrar		Loftkort	greinilegt	haugur	01.09.2020	11:28:03	279840	601829
251	Lokinhamrar		Loftkort	greinilegt	útihús	01.09.2020	11:29:06	279654	601518
	Lokinhamrar		Loftkort	greinilegt	útihús	01.09.2020	11:29:06	279651	601510
252	Hrafnbjörg		Loftkort	greinilegt	garður	01.09.2020	11:31:10	279652	601445
253	Hrafnbjörg		Loftkort	greinilegt	útihús	01.09.2020	11:31:48	279692	601425
254	Hrafnbjörg		Loftkort	greinilegt	útihús	01.09.2020	11:33:25	279757	601430
255	Hrafnbjörg		Loftkort	greinilegt	bæjarhóll	01.09.2020	11:34:29	279740	601447
256	Hrafnbjörg		Loftkort	greinilegt	garður	01.09.2020	11:35:17	279728	601497
	Hrafnbjörg		Loftkort	greinilegt	garður	01.09.2020	11:35:17	279735	601487
	Hrafnbjörg		Loftkort	greinilegt	garður	01.09.2020	11:35:17	279743	601473
	Hrafnbjörg		Loftkort	greinilegt	garður	01.09.2020	11:35:17	279751	601462

	Hrafnabjörg		Loftkort	greinilegt	garður	01.09.2020	11:35:17	279687	601369
	Hrafnabjörg		Loftkort	greinilegt	garður	01.09.2020	11:35:17	279707	601346
	Hrafnabjörg		Loftkort	greinilegt	garður	01.09.2020	11:35:17	279738	601339
	Hrafnabjörg		Loftkort	greinilegt	garður	01.09.2020	11:35:17	279775	601354
257	Hrafnabjörg		Loftkort	greinilegt	húsgrunnur	01.09.2020	11:36:25	279776	601386
258	Hrafnabjörg		Loftkort	greinilegt	óþekkt	01.09.2020	11:39:07	279735	601310
259	Lokinhamrar		Loftkort	greinilegt	haugur	01.09.2020	11:39:56	279894	601869
260	Lokinhamrar		Loftkort	hugsanlegt	óþekkt	01.09.2020	11:40:29	279840	601944
261	Lokinhamrar		Loftkort	greinilegt	garður	01.09.2020	11:41:32	279738	601816
262	Lokinhamrar		Loftkort	greinilegt	óþekkt	01.09.2020	11:41:43	279712	601807
263	Hrafnseyrarsel		Loftkort	greinilegt	sel	01.09.2020	11:43:15	297422	595050
264	Hrafnseyrarsel		Loftkort	greinilegt	óþekkt	01.09.2020	11:44:24	297414	595081
265	Hrafnseyrarsel		Loftkort	greinilegt	brunnhús	01.09.2020	11:44:46	297424	595087
266	Hrafnseyrarsel		Loftkort	greinilegt	sel	01.09.2020	11:45:31	297559	595255
267	Hrafnseyrarsel		Loftkort	greinilegt	mógrafir	01.09.2020	11:46:53	297499	595124
268	Hrafnseyrarsel		Loftkort	greinilegt	sel	01.09.2020	11:47:56	297371	594966
270	Hrafnseyri	1780-1425	Loftkort	staðfest	kirkja	01.09.2020	11:53:46	296209	591802
271	Hrafnseyri	1780-1426	Loftkort	staðfest	kirkjugarður	01.09.2020	11:56:14	296211	591801
272	Hrafnseyri		Loftkort	greinilegt	óþekkt	01.09.2020	12:15:30	296214	591978
273	Hrafnseyri		Loftkort	greinilegt	óþekkt	01.09.2020	12:17:39	296211	591993
274	Hrafnseyri		Fortíðarkort	hugsanlegt	óþekkt	01.09.2020	12:18:08	296223	591979
275	Hrafnseyri		Fortíðarkort	greinilegt	garður	01.09.2020	12:19:10	296175	591995
275	Hrafnseyri		Fortíðarkort	greinilegt	garður	01.09.2020	12:19:10	296192	591992
276	Hrafnseyri		Loftkort	greinilegt	bæjarstæði	01.09.2020	12:20:43	296253	591947
277	Hrafnseyri		Fortíðarkort	greinilegt	bæjarstæði	01.09.2020	12:22:27	296247	592015
278	Hrafnseyri		Loftkort	greinilegt	garður	01.09.2020	12:25:38	296278	591958
	Hrafnseyri		Loftkort	greinilegt	garður	01.09.2020	12:25:38	296269	591961
	Hrafnseyri		Loftkort	greinilegt	garður	01.09.2020	12:25:38	296299	591981
	Hrafnseyri		Loftkort	greinilegt	garður	01.09.2020	12:25:38	296240	591944
279	Hrafnseyri		Fortíðarkort	hugsanlegt	óþekkt	01.09.2020	12:30:40	296213	591954
280	Hrafnseyri		Fortíðarkort	hugsanlegt	óþekkt	01.09.2020	12:32:02	296241	591848
281	Hrafnseyri		Fortíðarkort	greinilegt	útihús	01.09.2020	12:33:49	296270	591896
	Hrafnseyri		Fortíðarkort	greinilegt	útihús	01.09.2020	12:33:49	296272	591885
282	Hrafnseyri		Loftkort	hugsanlegt	óþekkt	01.09.2020	12:35:39	296292	592027
283	Hrafnseyri		Loftkort	greinilegt	útihús	01.09.2020	12:37:29	296320	592005
284	Hrafnseyri		Loftkort	greinilegt	útihús	01.09.2020	12:39:16	296319	592023

285	Hrafseyri	Loftkort	greinilegt	útihús	01.09.2020	12:39:32	296318	591966
286	Hrafseyri	Loftkort	hugsanlegt	útihús	01.09.2020	12:41:02	296317	592057
287	Hrafseyri	Loftkort	greinilegt	rétt	01.09.2020	12:41:56	296119	592117
288	Hrafseyri	Fortíðarkort	greinilegt	garður	01.09.2020	12:43:26	296157	591944
	Hrafseyri	Fortíðarkort	greinilegt	garður	01.09.2020	12:43:26	296137	591952
	Hrafseyri	Fortíðarkort	greinilegt	garður	01.09.2020	12:43:26	296147	591941
	Hrafseyri	Fortíðarkort	greinilegt	garður	01.09.2020	12:43:26	296153	591961
289	Hrafseyri	Fortíðarkort	greinilegt	garður	01.09.2020	12:44:00	296150	591918
290	Hrafseyri	Fortíðarkort	greinilegt	garður	01.09.2020	12:44:31	296182	591916
291	Hrafseyri	Fortíðarkort	greinilegt	útihús	01.09.2020	12:45:42	295951	591880
292	Hrafseyri	Loftkort	greinilegt	útihús	01.09.2020	12:48:30	296161	592073
293	Hrafseyri	Fortíðarkort	greinilegt	garður	01.09.2020	12:50:27	296111	591987
293	Hrafseyri	Fortíðarkort	greinilegt	garður	01.09.2020	12:50:27	296174	591943
294	Hrafseyri	Loftkort	greinilegt	óþekkt	01.09.2020	12:50:37	296099	591983
295	Auðkúla	Fortíðarkort	greinilegt	garður	01.09.2020	13:03:45	295312	592532
296	Auðkúla	Fortíðarkort	greinilegt	óþekkt	01.09.2020	13:04:35	295287	592537
297	Auðkúla	Fortíðarkort	greinilegt	óþekkt	01.09.2020	13:05:10	295345	592542
298	Auðkúla	Fortíðarkort	greinilegt	rústasvæði	01.09.2020	13:06:22	295308	592538
299	Auðkúla	Fortíðarkort	greinilegt	garður	01.09.2020	13:07:14	295789	592656
300	Auðkúla	Fortíðarkort	greinilegt	óþekkt	01.09.2020	13:07:57	295788	592655
301	Auðkúla	Fortíðarkort	hugsanlegt	óþekkt	01.09.2020	13:09:27	295704	592594
302	Auðkúla	Fortíðarkort	greinilegt	garður	01.09.2020	13:10:19	295781	592602
303	Auðkúla	Fortíðarkort	greinilegt	óþekkt	01.09.2020	13:13:49	295756	592565
304	Auðkúla	Fortíðarkort	greinilegt	óþekkt	01.09.2020	13:14:25	295808	592571
305	Auðkúla	Fortíðarkort	greinilegt	óþekkt	01.09.2020	13:15:07	295014	592562
306	Auðkúla	Fortíðarkort	greinilegt	garður	01.09.2020	13:16:28	294672	592406
307	Auðkúla	Fortíðarkort	greinilegt	garður	01.09.2020	13:17:10	294604	592513
	Auðkúla	Fortíðarkort	greinilegt	garður	01.09.2020	13:17:10	294694	592401
308	Auðkúla	Fortíðarkort	hugsanlegt	óþekkt	01.09.2020	13:18:59	294603	592505
309	Auðkúla	Fortíðarkort	greinilegt	útihús	01.09.2020	13:19:30	294661	592442
310	Auðkúla	Fortíðarkort	greinilegt	útihús	01.09.2020	13:19:48	294600	592437
311	Auðkúla	Fortíðarkort	greinilegt	útihús	01.09.2020	13:20:07	294624	592432
312	Auðkúla	Fortíðarkort	greinilegt	útihús	01.09.2020	13:21:35	294723	592328
313	Auðkúla	Fortíðarkort	greinilegt	útihús	01.09.2020	13:21:54	294724	592341
314	Auðkúla	Fortíðarkort	greinilegt	útihús	01.09.2020	13:22:12	294704	592350
315	Auðkúla	Fortíðarkort	greinilegt	garður	01.09.2020	13:24:15	295016	592149
316	Auðkúla	Fortíðarkort	greinilegt	útihús	01.09.2020	13:24:43	295019	592147

317	Auðkúla		Fortíðarkort	greinilegt	útihús	01.09.2020	13:25:09	295044	592158
318	Auðkúla		Fortíðarkort	greinilegt	garður	01.09.2020	13:26:28	295577	592093
319	Auðkúla		Fortíðarkort	greinilegt	bæjarstæði	01.09.2021	13:28:01	295514	592100
320	Auðkúla		Fortíðarkort	greinilegt	garður	01.09.2020	13:29:56	295538	592090
321	Auðkúla		Fortíðarkort	greinilegt	óþekkt	01.09.2020	13:30:44	295702	592431
322	Auðkúla		Fortíðarkort	greinilegt	óþekkt	01.09.2020	13:31:35	295647	592287
323	Auðkúla		Fortíðarkort	hugsanlegt	óþekkt	01.09.2020	13:33:06	295335	592529
324	Auðkúla		Loftkort	greinilegt	garður	01.09.2020	13:34:30	294455	591939
325	Auðkúla		Loftkort	greinilegt	garður	01.09.2020	13:35:32	294520	592114
326	Auðkúla		Fortíðarkort	greinilegt	útihús	01.09.2020	13:36:03	294537	592141
327	Auðkúla	1852-27	Fortíðarkort	greinilegt	óþekkt	01.09.2020	13:37:24	294616	591915
329	Auðkúla		Fortíðarkort	greinilegt	útihús	01.09.2020	13:40:11	294606	592120
330	Auðkúla		Fortíðarkort	greinilegt	útihús	01.09.2020	13:42:18	294615	592242
331	Auðkúla		Fortíðarkort	greinilegt	útihús	01.09.2020	13:42:33	294635	592223
332	Hrafseyri		Loftkort	greinilegt	útihús	01.09.2020	13:45:11	296287	591861
333	Hrafseyri		Loftkort	staðfest	óþekkt	01.09.2020	13:46:11	296246	591813
334	Hrafseyri		Fortíðarkort	greinilegt	verbúð	01.09.2020	13:47:27	296081	591671
335	Hrafseyri		Fortíðarkort	greinilegt	útihús	01.09.2020	13:48:28	295722	591936
336	Hrafseyri		Fortíðarkort	greinilegt	bæjarstæði	01.09.2020	13:48:47	295746	591894
337	Hrafseyri		Fortíðarkort	greinilegt	útihús	01.09.2020	13:49:19	295707	591883
338	Hrafseyri		Fortíðarkort	greinilegt	garður	01.09.2020	13:50:19	295777	591906
339	Hrafseyri		Fortíðarkort	greinilegt	varða	01.09.2020	13:50:34	295746	592011
340	Hrafseyri		Fortíðarkort	hugsanlegt	óþekkt	01.09.2020	13:50:45	295751	592043
341	Hrafseyri		Fortíðarkort	greinilegt	útihús	01.09.2020	13:51:12	295685	591891
342	Hrafseyri		Fortíðarkort	hugsanlegt	óþekkt	01.09.2020	13:51:32	295749	591821
343	Hrafseyri	1780-1427	Fortíðarkort	staðfest	skáli	01.09.2020	13:54:15	295427	591735
344	Hrafseyri	1780-1428	Fortíðarkort	staðfest	jarðhýsi	01.09.2020	13:54:42	295430	591727
345	Hrafseyri	1780-1429	Fortíðarkort	staðfest	óþekkt	01.09.2020	13:55:19	295452	591706
346	Hrafseyri		Fortíðarkort	hugsanlegt	óþekkt	01.09.2020	14:03:48	295370	591735
347	Hrafseyri	1780-1430	Fortíðarkort	staðfest	óþekkt	01.09.2020	14:05:57	295397	591715
348	Hrafseyri		Fortíðarkort	greinilegt	óþekkt	01.09.2020	14:06:35	295409	591727
349	Hrafseyri		Fortíðarkort	greinilegt	óþekkt	01.09.2020	14:07:12	295416	591693
350	Hrafseyri		Fortíðarkort	hugsanlegt	óþekkt	01.09.2020	14:07:55	295419	591708
351	Hrafseyri		Fortíðarkort	greinilegt	óþekkt	01.09.2020	14:09:44	295368	591689
352	Hrafseyri		Fortíðarkort	hugsanlegt	óþekkt	01.09.2020	14:10:35	295373	591683

353	Hrafseyri		Fortíðarkort	hugsanlegt	óþekkt	01.09.2020	14:11:16	295450	591724
354	Hrafseyri		Fortíðarkort	greinilegt	óþekkt	01.09.2020	14:12:49	295450	591698
355	Hrafseyri		Fortíðarkort	staðfest	óþekkt	01.09.2020	14:13:15	295429	591692
356	Hrafseyri		Fortíðarkort	hugsanlegt	óþekkt	01.09.2020	14:15:41	295438	591692
357	Hrafseyri		Fortíðarkort	hugsanlegt	óþekkt	01.09.2020	14:16:05	295442	591678
358	Hrafseyri		Fortíðarkort	hugsanlegt	óþekkt	01.09.2020	14:20:28	295444	591751
359	Hrafseyri		Fortíðarkort	greinilegt	garður	01.09.2020	14:23:00	295680	591731
360	Auðkúla		Fortíðarkort	hugsanlegt	rústasvæði	01.09.2020	14:27:22	295059	592228
361	Hringsdalur		Loftkort	staðfest	óþekkt	01.09.2020	14:35:38	283100	588704
362	Hringsdalur	1780-1444	Loftkort	staðfest	kuml	01.09.2020	14:47:42	283099	588712
363	Hringsdalur		Loftkort	staðfest	kuml	01.09.2020	14:48:40	283103	588714
364	Hringsdalur	1780-1443	Loftkort	staðfest	kuml	01.09.2020	14:49:37	283110	588699
365	Hringsdalur	1780-1442	Loftkort	staðfest	kuml	01.09.2020	14:50:14	283117	588697
366	Hringsdalur		Loftkort	staðfest	kuml	01.09.2020	14:50:29	283113	588703
367	Hringsdalur		Loftkort	hugsanlegt	óþekkt	01.09.2020	14:51:31	283076	588710
368	Hringsdalur		Loftkort	greinilegt	göng	01.09.2020	14:52:21	283045	588721
369	Hringsdalur		Loftkort	greinilegt	rústaþyrping	01.09.2020	14:53:18	283049	588704
370	Hringsdalur		Loftkort	hugsanlegt	óþekkt	01.09.2020	14:55:39	283093	588715
371	Hringsdalur		Loftkort	greinilegt	garður	01.09.2020	14:58:37	282992	588707
	Hringsdalur		Loftkort	greinilegt	garður	01.09.2020	14:58:37	282991	588692
	Hringsdalur		Loftkort	greinilegt	garður	01.09.2020	14:58:37	282987	588650
	Hringsdalur		Loftkort	greinilegt	garður	01.09.2020	14:58:37	282967	588580
	Hringsdalur		Loftkort	greinilegt	garður	01.09.2020	14:58:37	282960	588534
	Hringsdalur		Loftkort	greinilegt	garður	01.09.2020	14:58:37	282935	588500
	Hringsdalur		Loftkort	greinilegt	garður	01.09.2020	14:58:37	282868	588465
	Hringsdalur		Loftkort	greinilegt	garður	01.09.2020	14:58:37	282744	588483
	Hringsdalur		Loftkort	greinilegt	garður	01.09.2020	14:58:37	282668	588505
	Hringsdalur		Loftkort	greinilegt	garður	01.09.2020	14:58:37	282673	588575
	Hringsdalur		Loftkort	greinilegt	garður	01.09.2020	14:58:37	282720	588673
	Hringsdalur		Loftkort	greinilegt	garður	01.09.2020	14:58:37	282751	588736
	Hringsdalur		Loftkort	greinilegt	garður	01.09.2020	14:58:37	282799	588740
	Hringsdalur		Loftkort	greinilegt	garður	01.09.2020	14:58:37	282864	588729
	Hringsdalur		Loftkort	greinilegt	garður	01.09.2020	14:58:37	282893	588723
373	Hringsdalur		Loftkort	hugsanlegt	óþekkt	01.09.2020	15:16:39	282914	588660
	Hringsdalur		Loftkort	hugsanlegt	óþekkt	01.09.2020	15:16:39	282914	588665
	Hringsdalur		Loftkort	hugsanlegt	óþekkt	01.09.2020	15:16:39	282941	588665

	Hringsdalur	Loftkort	hugsanlegt	óþekkt	01.09.2020	15:16:39	282926	588675
	Hringsdalur	Loftkort	hugsanlegt	óþekkt	01.09.2020	15:16:39	282949	588666
	Hringsdalur	Loftkort	hugsanlegt	óþekkt	01.09.2020	15:16:39	282948	588697
	Hringsdalur	Loftkort	hugsanlegt	óþekkt	01.09.2020	15:16:39	282981	588707
374	Hringsdalur	Loftkort	greinilegt	óþekkt	01.09.2020	15:23:20	282875	588721
375	Hringsdalur	Loftkort	greinilegt	útihús	01.09.2020	15:25:20	282682	588539
376	Hringsdalur	Loftkort	greinilegt	útihús	01.09.2020	15:25:53	282672	588540
377	Hringsdalur	Loftkort	greinilegt	skáli	01.09.2020	15:27:27	283306	588639
378	Hringsdalur	Loftkort	hugsanlegt	óþekkt	01.09.2020	15:28:28	283310	588655
379	Hringsdalur	Loftkort	hugsanlegt	óþekkt	01.09.2020	14:47:40	283294	588654
380	Hringsdalur	Loftkort	staðfest	fjós	01.09.2020	15:30:03	282955	588572
381	Hringsdalur	Loftkort	greinilegt	dæld	01.09.2020	15:30:42	282947	588555
382	Hringsdalur	Loftkort	greinilegt	garður	01.09.2020	15:31:34	282919	588500
383	Hringsdalur	Loftkort	hugsanlegt	óþekkt	01.09.2020	15:31:45	282925	588500
384	Hringsdalur	Loftkort	greinilegt	útihús	01.09.2020	15:32:41	282913	588561
	Hringsdalur	Loftkort	greinilegt	útihús	01.09.2020	15:32:41	282904	588567
	Hringsdalur	Loftkort	greinilegt	útihús	01.09.2020	15:32:41	282913	588566
385	Hringsdalur	Loftkort	greinilegt	beðasléttur	01.09.2020	15:34:49	282793	588536
	Hringsdalur	Loftkort	greinilegt	beðasléttur	01.09.2020	15:34:49	282798	588532
	Hringsdalur	Loftkort	greinilegt	beðasléttur	01.09.2020	15:34:49	282802	588528
	Hringsdalur	Loftkort	greinilegt	beðasléttur	01.09.2020	15:34:49	282807	588523
	Hringsdalur	Loftkort	greinilegt	beðasléttur	01.09.2020	15:34:49	282811	588517
	Hringsdalur	Loftkort	greinilegt	beðasléttur	01.09.2020	15:34:49	282838	588515
	Hringsdalur	Loftkort	greinilegt	beðasléttur	01.09.2020	15:34:49	282835	588521
386	Hringsdalur	Loftkort	greinilegt	garður	01.09.2020	15:39:05	283007	588507
387	Hringsdalur	Loftkort	greinilegt	óþekkt	01.09.2020	15:40:29	282955	588621
	Hringsdalur	Loftkort	greinilegt	óþekkt	01.09.2020	15:40:29	282970	588621
388	Hringsdalur	Loftkort	hugsanlegt	útihús	01.09.2020	15:40:59	282913	588619
389	Hringsdalur	Loftkort	greinilegt	útihús	01.09.2020	15:43:08	282816	588489
390	Hringsdalur	Loftkort	greinilegt	útihús	01.09.2020	15:45:30	282940	588566
391	Hringsdalur	Loftkort	greinilegt	útihús	01.09.2020	15:48:51	282763	588490
392	Hringsdalur	Loftkort	hugsanlegt	óþekkt	01.09.2020	15:55:24	283051	588695
393	Hringsdalur	Loftkort	greinilegt	útihús	02.09.2020	08:01:06	282786	588487
394	Kirkjuból í Mosdal	Loftkort	greinilegt	óþekkt	02.09.2020	08:06:54	301751	587694
	Kirkjuból í Mosdal	Loftkort	greinilegt	óþekkt	02.09.2020	08:06:54	301748	587689
	Kirkjuból í Mosdal	Loftkort	greinilegt	óþekkt	02.09.2020	08:06:54	301748	587699
395	Kirkjuból í Mosdal	Loftkort	greinilegt	óþekkt	02.09.2020	08:07:59	301758	587693

396	Kirkjuból í Mosdal	Loftkort	greinilegt	óþekkt	02.09.2020	08:09:55	301657	587683
	Kirkjuból í Mosdal	Loftkort	greinilegt	óþekkt	02.09.2020	08:09:55	301592	587745
	Kirkjuból í Mosdal	Loftkort	greinilegt	óþekkt	02.09.2020	08:09:55	301489	587794
	Kirkjuból í Mosdal	Loftkort	greinilegt	óþekkt	02.09.2020	08:09:55	301418	587839
	Kirkjuból í Mosdal	Loftkort	greinilegt	óþekkt	02.09.2020	08:09:55	301659	587629
	Kirkjuból í Mosdal	Loftkort	greinilegt	óþekkt	02.09.2020	08:09:55	301634	587599
	Kirkjuból í Mosdal	Loftkort	greinilegt	óþekkt	02.09.2020	08:09:55	301617	587623
397	Kirkjuból í Mosdal	Loftkort	greinilegt	óþekkt	02.09.2020	08:14:34	301528	587762
398	Kirkjuból í Mosdal	Loftkort	greinilegt	óþekkt	02.09.2020	08:16:02	301563	587811
	Kirkjuból í Mosdal	Loftkort	greinilegt	óþekkt	02.09.2020	08:16:02	301575	587807
	Kirkjuból í Mosdal	Loftkort	greinilegt	óþekkt	02.09.2020	08:16:02	301571	587815
	Kirkjuból í Mosdal	Loftkort	greinilegt	óþekkt	02.09.2020	08:16:02	301544	587800
399	Kirkjuból í Mosdal	Loftkort	greinilegt	óþekkt	02.09.2020	08:16:58	301562	587765
400	Kirkjuból í Mosdal	Loftkort	greinilegt	óþekkt	02.09.2020	08:17:40	301620	587724
401	Kirkjuból í Mosdal	Loftkort	greinilegt	bæjarstæði	02.09.2020	08:19:06	301578	587662
402	Kirkjuból í Mosdal	Loftkort	greinilegt	óþekkt	02.09.2020	08:23:53	301569	587638
	Kirkjuból í Mosdal	Loftkort	greinilegt	óþekkt	02.09.2020	08:23:53	301573	587637
403	Kirkjuból í Mosdal	Loftkort	greinilegt	óþekkt	02.09.2020	08:24:34	301560	587635
404	Kirkjuból í Mosdal	Loftkort	greinilegt	óþekkt	02.09.2020	08:26:57	301681	587650
405	Kirkjuból í Mosdal	Loftkort	greinilegt	óþekkt	02.09.2020	08:33:23	301527	587613
406	Kirkjuból í Mosdal	Loftkort	greinilegt	rústasvæði	02.09.2020	08:34:02	301514	587633
406	Kirkjuból í Mosdal	Loftkort	greinilegt	rústasvæði	02.09.2020	08:34:02	301519	587633
407	Kirkjuból í Mosdal	Loftkort	hugsanlegt	rústasvæði	02.09.2020	08:36:07	301519	587574
	Kirkjuból í Mosdal	Loftkort	hugsanlegt	rústasvæði	02.09.2020	08:36:07	301536	587581
	Kirkjuból í Mosdal	Loftkort	hugsanlegt	rústasvæði	02.09.2020	08:36:07	301567	587566
	Kirkjuból í Mosdal	Loftkort	hugsanlegt	rústasvæði	02.09.2020	08:36:07	301569	587571
	Kirkjuból í Mosdal	Loftkort	hugsanlegt	rústasvæði	02.09.2020	08:36:07	301563	587572
	Kirkjuból í Mosdal	Loftkort	hugsanlegt	rústasvæði	02.09.2020	08:36:07	301553	587562
	Kirkjuból í Mosdal	Loftkort	hugsanlegt	rústasvæði	02.09.2020	08:36:07	301523	587589
408	Kirkjuból í Mosdal	Loftkort	greinilegt	rústasvæði	02.09.2020	08:37:55	301594	587695
409	Kirkjuból í Mosdal	Loftkort	greinilegt	óþekkt	02.09.2020	08:39:32	301577	587707
410	Kirkjuból í Mosdal	Loftkort	greinilegt	óþekkt	02.09.2020	08:40:02	301598	587677
412	Kirkjuból í Mosdal	Loftkort	greinilegt	óþekkt	02.09.2020	08:42:08	301578	587622
413	Kirkjuból í Mosdal	Loftkort	greinilegt	óþekkt	02.09.2020	08:42:41	301591	587625
414	Kirkjuból í Mosdal	Loftkort	greinilegt	óþekkt	02.09.2020	08:45:50	301632	587611
415	Kirkjuból í Mosdal	Loftkort	greinilegt	óþekkt	02.09.2020	08:46:33	301608	587606
417	Kirkjuból í Mosdal	Loftkort	greinilegt	óþekkt	02.09.2020	08:49:09	301708	587644

418	Kirkjuból í Mosdal	Loftkort	hugsanlegt	óþekkt	02.09.2020	08:50:20	301751	587665
419	Kirkjuból í Mosdal	Loftkort	greinilegt	óþekkt	02.09.2020	08:53:13	301709	587622
420	Kirkjuból í Mosdal	Loftkort	greinilegt	óþekkt	02.09.2020	08:53:54	301696	587609
421	Kirkjuból í Mosdal	Loftkort	greinilegt	óþekkt	02.09.2020	08:54:44	301701	587612
	Kirkjuból í Mosdal	Loftkort	greinilegt	óþekkt	02.09.2020	08:54:44	301670	587596
422	Kirkjuból í Mosdal	Loftkort	hugsanlegt	óþekkt	02.09.2020	08:57:02	301719	587592
423	Kirkjuból í Mosdal	Loftkort	greinilegt	óþekkt	02.09.2020	08:59:32	301691	587601
424	Kirkjuból í Mosdal	Loftkort	hugsanlegt	óþekkt	02.09.2020	09:00:33	301706	587592
425	Kirkjuból í Mosdal	Loftkort	greinilegt	óþekkt	02.09.2020	09:01:27	301682	587614
	Kirkjuból í Mosdal	Loftkort	greinilegt	óþekkt	02.09.2020	09:01:27	301687	587622
	Kirkjuból í Mosdal	Loftkort	greinilegt	óþekkt	02.09.2020	09:01:27	301682	587617
	Kirkjuból í Mosdal	Loftkort	greinilegt	óþekkt	02.09.2020	09:01:27	301682	587624
426	Kirkjuból í Mosdal	Loftkort	hugsanlegt	óþekkt	02.09.2020	09:03:06	301674	587619
427	Ós	Loftkort	greinilegt	óþekkt	02.09.2020	09:06:01	300476	588544
428	Ós	Loftkort	greinilegt	óþekkt	02.09.2020	09:06:26	300463	588543
429	Ós	Loftkort	hugsanlegt	óþekkt	02.09.2020	09:07:12	300493	588571
430	Ós	Loftkort	hugsanlegt	óþekkt	02.09.2020	09:09:46	300430	588567
	Ós	Loftkort	hugsanlegt	óþekkt	02.09.2020	09:09:46	300429	588565
431	Ós	Loftkort	hugsanlegt	óþekkt	02.09.2020	09:11:13	300443	588459
432	Ós	Loftkort	greinilegt	útihús	02.09.2020	09:13:12	300244	588411
433	Ós	Loftkort	greinilegt	útihús	02.09.2020	09:14:39	300230	588401
434	Ós	Loftkort	greinilegt	útihús	02.09.2020	09:15:35	300233	588387
435	Ós	Loftkort	greinilegt	útihús	02.09.2020	09:17:13	300163	588465
436	Ós	Loftkort	greinilegt	óþekkt	02.09.2020	09:18:44	300181	588467
437	Ós	Loftkort	greinilegt	garður	02.09.2020	09:20:10	300136	588495
	Ós	Loftkort	greinilegt	garður	02.09.2020	09:20:10	300137	588490
	Ós	Loftkort	greinilegt	garður	02.09.2020	09:20:10	300145	588490
438	Ós	Loftkort	greinilegt	útihús	02.09.2020	09:21:28	300107	588498
439	Ós	Loftkort	greinilegt	óþekkt	02.09.2020	09:21:53	300125	588504
440	Ós	Loftkort	greinilegt	óþekkt	02.09.2020	09:22:31	300116	588522
441	Ós	Loftkort	greinilegt	óþekkt	02.09.2020	09:22:59	300129	588508
442	Ós	Loftkort	greinilegt	óþekkt	02.09.2020	09:23:34	300187	588513
443	Ós	Loftkort	greinilegt	útihús	02.09.2020	09:24:09	300049	588482
444	Ós	Loftkort	greinilegt	óþekkt	02.09.2020	09:25:10	300103	588376
	Ós	Loftkort	greinilegt	óþekkt	02.09.2020	09:25:10	300091	588381
445	Ós	Loftkort	greinilegt	bæjarhóll	02.09.2020	09:37:30	300263	588421
446	Laugaból	Loftkort	greinilegt	verbúð	02.09.2020	09:38:39	299966	588390

447	Laugaból	Loftkort	greinilegt	verbúð	02.09.2020	09:40:02	299949	588388	
448	Laugaból	Loftkort	greinilegt	verbúð	02.09.2020	09:42:41	299937	588393	
449	Laugaból	Loftkort	greinilegt	verbúð	02.09.2020	09:43:47	299921	588392	
450	Laugaból	Loftkort	greinilegt	óþekkt	02.09.2020	09:44:50	299749	588267	
451	Laugaból	Loftkort	greinilegt	garður	02.09.2020	09:58:09	299735	588273	
	Laugaból	Loftkort	greinilegt	garður	02.09.2020	09:58:09	299750	588276	
452	Laugaból	Loftkort	greinilegt	óþekkt	02.09.2020	09:48:18	299751	588287	
453	Laugaból	Loftkort	hugsanlegt	óþekkt	02.09.2020	09:49:00	299712	588261	
454	Laugaból	Loftkort	greinilegt	verbúð	02.09.2020	09:50:15	299320	588239	
	Laugaból	Loftkort	greinilegt	verbúð	02.09.2020	09:50:15	299328	588236	
455	Laugaból	Loftkort	greinilegt	verbúð	02.09.2020	09:51:54	299061	588141	
456	Laugaból	Loftkort	greinilegt	garður	02.09.2020	15:25:03	299072	588131	
457	Laugaból	Loftkort	greinilegt	verbúð	02.09.2020	09:53:40	299045	588158	
458	Laugaból	Loftkort	greinilegt	verbúð	02.09.2020	09:54:27	299000	588157	
459	Laugaból	Loftkort	greinilegt	útihús	02.09.2020	09:56:09	298481	588412	
460	Laugaból	Loftkort	greinilegt	útihús	02.09.2020	09:57:02	298497	588416	
461	Laugaból	Loftkort	greinilegt	óþekkt	02.09.2020	09:58:33	298034	588152	
462	Laugaból	Loftkort	greinilegt	óþekkt	02.09.2020	09:59:22	297994	588127	
463	Laugaból	Loftkort	greinilegt	óþekkt	02.09.2020	10:00:36	297985	588120	
464	Laugaból	Loftkort	hugsanlegt	óþekkt	02.09.2020	10:01:12	297997	588233	
465	Laugaból	Loftkort	greinilegt	óþekkt	02.09.2020	10:01:39	297917	588152	
466	Laugaból	Loftkort	greinilegt	verbúð	02.09.2020	10:03:27	297760	588107	
467	Laugaból	Loftkort	hugsanlegt	verbúð	02.09.2020	10:03:49	297789	588103	
468	Laugaból	Loftkort	greinilegt	verbúð	02.09.2020	10:04:32	297787	588114	
469	Selárdalur	Loftkort	greinilegt	óþekkt	02.09.2020	10:06:49	270890	596134	
470	Selárdalur	Loftkort	greinilegt	garður	02.09.2020	10:08:34	270900	596141	
	Selárdalur	Loftkort	greinilegt	garður	02.09.2020	10:08:34	270926	596131	
	Selárdalur	Loftkort	greinilegt	garður	02.09.2020	10:08:34	270851	596196	
	Selárdalur	Loftkort	greinilegt	garður	02.09.2020	10:08:34	270889	596149	
471	Selárdalur	Loftkort	hugsanlegt	óþekkt	02.09.2020	10:10:57	270882	596142	
472	Selárdalur	1555-305	Loftkort	greinilegt	garður	02.09.2020	10:12:22	270785	596002
	Selárdalur		Loftkort	greinilegt	garður	02.09.2020	10:12:22	270776	596007
	Selárdalur		Loftkort	greinilegt	garður	02.09.2020	10:12:22	270767	596000
	Selárdalur		Loftkort	greinilegt	garður	02.09.2020	10:12:22	270762	595990
	Selárdalur		Loftkort	greinilegt	garður	02.09.2020	10:12:22	270775	595988
	Selárdalur		Loftkort	greinilegt	garður	02.09.2020	10:12:22	270772	595991
	Selárdalur		Loftkort	greinilegt	garður	02.09.2020	10:12:22	270776	595996

	Selárdalur		Loftkort	greinilegt	garður	02.09.2020	10:12:22	270788	595990
473	Selárdalur	1555-332	Loftkort	greinilegt	óþekkt	02.09.2020	10:15:09	270726	595972
474	Selárdalur		Loftkort	hugsanlegt	útiþús	02.09.2020	10:15:28	270792	595941
475	Selárdalur		Loftkort	greinilegt	óþekkt	02.09.2020	10:16:48	270849	595991
	Selárdalur		Loftkort	greinilegt	óþekkt	02.09.2020	10:16:48	270843	595996
	Selárdalur		Loftkort	greinilegt	óþekkt	02.09.2020	10:16:48	270855	595996
476	Selárdalur	1555-323	Loftkort	greinilegt	rústaþyrping	02.09.2020	10:17:50	270865	595994
477	Selárdalur	1555-313	Loftkort	greinilegt	bæjarhóll	02.09.2020	10:18:45	270860	595955
478	Selárdalur		Loftkort	greinilegt	útiþús	02.09.2020	10:20:22	270783	595884
479	Selárdalur	1555-327	Loftkort	greinilegt	útiþús	02.09.2020	10:21:10	270775	595900
480	Selárdalur		Loftkort	greinilegt	óþekkt	02.09.2020	10:21:57	270898	595822
481	Selárdalur		Loftkort	greinilegt	fjós	02.09.2020	10:22:32	270966	595835
482	Selárdalur	1555-331	Loftkort	greinilegt	óþekkt	02.09.2020	10:23:19	270953	595866
483	Selárdalur		Loftkort	greinilegt	óþekkt	02.09.2020	10:23:47	270942	595876
	Selárdalur		Loftkort	greinilegt	óþekkt	02.09.2020	10:23:47	270943	595874
	Selárdalur		Loftkort	greinilegt	óþekkt	02.09.2020	10:23:47	270945	595878
	Selárdalur		Loftkort	greinilegt	óþekkt	02.09.2020	10:23:47	270937	595876
	Selárdalur		Loftkort	greinilegt	óþekkt	02.09.2020	10:23:47	270938	595880
485	Selárdalur		Loftkort	hugsanlegt	óþekkt	02.09.2020	10:26:14	270908	595845
486	Selárdalur	1555-300	Loftkort	greinilegt	óþekkt	02.09.2020	10:26:28	270983	595890
487	Selárdalur		Loftkort	greinilegt	skáli	02.09.2020	10:27:03	271003	595909
488	Selárdalur		Loftkort	hugsanlegt	útiþús	02.09.2020	10:28:38	270999	595944
489	Selárdalur	1555-307	Loftkort	greinilegt	óþekkt	02.09.2020	10:31:58	270979	595853
490	Selárdalur		Loftkort	hugsanlegt	útiþús	02.09.2020	10:33:55	270844	595907
491	Selárdalur		Loftkort	greinilegt	útiþús	02.09.2020	10:34:49	271033	595829
492	Selárdalur		Loftkort	greinilegt	útiþús	02.09.2020	10:35:31	271040	595819
493	Selárdalur		Loftkort	greinilegt	bæjarhóll	02.09.2020	10:36:42	271020	595784
495	Selárdalur		Loftkort	greinilegt	garður	02.09.2020	10:40:38	271146	595715
496	Selárdalur		Loftkort	greinilegt	óþekkt	02.09.2020	10:42:06	271223	595710
497	Selárdalur		Loftkort	hugsanlegt	útiþús	02.09.2020	10:43:36	271225	595714
498	Selárdalur		Loftkort	hugsanlegt	óþekkt	02.09.2020	10:44:41	270581	595619
499	Selárdalur		Loftkort	greinilegt	óþekkt	02.09.2020	10:45:48	271107	595607
500	Selárdalur		Loftkort	hugsanlegt	óþekkt	02.09.2020	10:46:48	270546	595576
501	Selárdalur		Loftkort	hugsanlegt	óþekkt	02.09.2020	10:47:19	270532	595563
502	Selárdalur		Loftkort	hugsanlegt	skáli	02.09.2020	10:49:27	271296	595517
503	Selárdalur		Loftkort	hugsanlegt	óþekkt	02.09.2020	10:50:15	271275	595516
504	Selárdalur		Loftkort	hugsanlegt	óþekkt	02.09.2020	10:51:57	270506	595477

505	Selárdalur	Loftkort	greinilegt	óþekkt	02.09.2020	10:53:46	271105	595491
506	Uppsálar	Loftkort	greinilegt	mógrafir	02.09.2020	10:56:26	270555	595357
	Uppsálar	Loftkort	greinilegt	mógrafir	02.09.2020	10:56:26	270542	595394
507	Selárdalur	Loftkort	greinilegt	mógrafir	02.09.2020	10:59:03	271553	595344
508	Uppsálar	Loftkort	greinilegt	torfrista	02.09.2020	11:00:20	270489	595197
510	Uppsálar	Loftkort	greinilegt	útihús	02.09.2020	11:02:46	270144	595112
511	Uppsálar	Loftkort	greinilegt	útihús	02.09.2020	11:05:38	270183	595182
512	Uppsálar	Loftkort	greinilegt	garður	02.09.2020	11:06:10	270178	595167
513	Uppsálar	Loftkort	greinilegt	útihús	02.09.2020	11:06:35	270168	595147
514	Uppsálar	Loftkort	greinilegt	óþekkt	02.09.2020	11:07:12	270183	595122
515	Uppsálar	Loftkort	greinilegt	garður	02.09.2020	11:09:12	270181	595123
	Uppsálar	Loftkort	greinilegt	garður	02.09.2020	11:09:12	270190	595164
	Uppsálar	Loftkort	greinilegt	garður	02.09.2020	11:09:12	270196	595181
	Uppsálar	Loftkort	greinilegt	garður	02.09.2020	11:09:12	270204	595196
	Uppsálar	Loftkort	greinilegt	garður	02.09.2020	11:09:12	270230	595231
	Uppsálar	Loftkort	greinilegt	garður	02.09.2020	11:09:12	270252	595261
516	Uppsálar	Loftkort	greinilegt	óþekkt	02.09.2020	11:12:42	270212	595176
517	Uppsálar	Loftkort	greinilegt	útihús	02.09.2020	11:14:09	270240	595119
518	Uppsálar	Loftkort	greinilegt	óþekkt	02.09.2020	11:15:29	270253	595134
519	Uppsálar	Loftkort	hugsanlegt	óþekkt	02.09.2020	11:16:14	270245	595153
520	Uppsálar	Loftkort	greinilegt	garður	02.09.2020	11:18:12	270544	595131
	Uppsálar	Loftkort	greinilegt	garður	02.09.2020	11:18:12	270595	595159
	Uppsálar	Loftkort	greinilegt	garður	02.09.2020	11:18:12	270577	595140
	Uppsálar	Loftkort	greinilegt	garður	02.09.2020	11:18:12	270556	595155
	Uppsálar	Loftkort	greinilegt	garður	02.09.2020	11:18:12	270516	595169
521	Uppsálar	Loftkort	hugsanlegt	óþekkt	02.09.2020	11:20:08	270532	595163
522	Uppsálar	Loftkort	greinilegt	óþekkt	02.09.2020	11:20:30	270548	595165
523	Uppsálar	Loftkort	hugsanlegt	óþekkt	02.09.2020	11:20:53	270527	595144
524	Uppsálar	Loftkort	greinilegt	útihús	02.09.2020	11:21:31	270731	595155
525	Uppsálar	Loftkort	greinilegt	garður	02.09.2020	11:23:06	270139	595072
	Uppsálar	Loftkort	greinilegt	garður	02.09.2020	11:23:06	270130	595000
	Uppsálar	Loftkort	greinilegt	garður	02.09.2020	11:23:06	270136	594991
	Uppsálar	Loftkort	greinilegt	garður	02.09.2020	11:23:06	270153	594968
	Uppsálar	Loftkort	greinilegt	garður	02.09.2020	11:23:06	270163	594954
	Uppsálar	Loftkort	greinilegt	garður	02.09.2020	11:23:06	270167	594955
526	Uppsálar	Loftkort	greinilegt	útihús	02.09.2020	11:24:50	270148	595067
527	Uppsálar	Loftkort	greinilegt	óþekkt	02.09.2020	11:25:15	270165	595084

528	Uppsálar		Loftkort	greinilegt	útihús	02.09.2020	11:25:55	270175	595068
	Uppsálar		Loftkort	greinilegt	útihús	02.09.2020	11:25:55	270176	595069
531	Uppsálar		Loftkort	hugsanlegt	útihús	02.09.2020	11:30:01	270240	595025
532	Uppsálar		Loftkort	greinilegt	útihús	02.09.2020	11:30:26	270247	595050
533	Uppsálar		Loftkort	greinilegt	mógrafir	02.09.2020	11:31:11	270552	595070
534	Uppsálar		Loftkort	greinilegt	garður	02.09.2020	11:32:34	270127	594980
535	Uppsálar		Loftkort	greinilegt	útihús	02.09.2020	11:32:49	270185	594975
536	Uppsálar		Loftkort	greinilegt	óþekkt	02.09.2020	11:33:45	270176	594920
	Uppsálar		Loftkort	greinilegt	óþekkt	02.09.2020	11:33:45	270184	594925
	Uppsálar		Loftkort	greinilegt	óþekkt	02.09.2020	11:33:45	270185	594934
	Uppsálar		Loftkort	greinilegt	óþekkt	02.09.2020	11:33:45	270168	594942
537	Uppsálar		Loftkort	greinilegt	bæjarstæði	02.09.2020	11:34:55	270164	594931
538	Uppsálar		Loftkort	greinilegt	útihús	02.09.2020	11:35:22	270328	594923
539	Uppsálar		Loftkort	greinilegt	óþekkt	02.09.2020	11:36:17	270290	594879
540	Uppsálar		Loftkort	greinilegt	óþekkt	02.09.2020	11:36:49	270303	594888
	Uppsálar		Loftkort	greinilegt	óþekkt	02.09.2020	11:36:49	270318	594888
542	Uppsálar		Loftkort	greinilegt	sel	02.09.2020	11:43:15	270595	594643
543	Uppsálar		Loftkort	greinilegt	sel	02.09.2020	11:43:45	270594	594644
544	Skjaldfannarkot		Loftkort	greinilegt	bæjarstæði	02.09.2020	12:06:07	308769	594331
545	Stapadalur		Loftkort	greinilegt	mógrafir	02.09.2020	12:10:22	282652	597470
546	Stapadalur		Loftkort	hugsanlegt	útihús	02.09.2020	12:11:08	282570	597497
547	Stapadalur		Loftkort	hugsanlegt	útihús	02.09.2020	12:11:23	282574	597486
548	Stapadalur	1852-38	Loftkort	greinilegt	verbúð	02.09.2020	12:13:01	282426	597498
549	Stapadalur	1852-39	Loftkort	greinilegt	garður	02.09.2020	12:14:01	282411	597544
550	Stapadalur		Loftkort	greinilegt	óþekkt	02.09.2020	12:14:23	282416	597540
551	Stapadalur	1852-23	Loftkort	greinilegt	garður	02.09.2020	12:15:40	282412	597532
	Stapadalur	1852-23	Loftkort	greinilegt	garður	02.09.2020	12:15:40	282409	597524
552	Stapadalur		Loftkort	greinilegt	garður	02.09.2020	12:17:19	282471	597528
	Stapadalur		Loftkort	greinilegt	garður	02.09.2020	12:17:19	282529	597624
	Stapadalur		Loftkort	greinilegt	garður	02.09.2020	12:17:19	282544	597661
	Stapadalur		Loftkort	greinilegt	garður	02.09.2020	12:17:19	282625	597725
	Stapadalur		Loftkort	greinilegt	garður	02.09.2020	12:17:19	282726	597777
	Stapadalur		Loftkort	greinilegt	garður	02.09.2020	12:17:19	282785	597753
	Stapadalur		Loftkort	greinilegt	garður	02.09.2020	12:17:19	282754	597699
	Stapadalur		Loftkort	greinilegt	garður	02.09.2020	12:17:19	282745	597672
	Stapadalur		Loftkort	greinilegt	garður	02.09.2020	12:17:19	282725	597629
	Stapadalur		Loftkort	greinilegt	garður	02.09.2020	12:17:19	282529	597510

	Stapadalur		Loftkort	greinilegt	garður	02.09.2020	12:17:19	282601	597523
553	Stapadalur		Loftkort	greinilegt	útiþús	02.09.2020	12:36:26	282560	597516
554	Stapadalur		Loftkort	greinilegt	útiþús	02.09.2020	12:37:46	282544	597525
	Stapadalur		Loftkort	greinilegt	útiþús	02.09.2020	12:37:46	282548	597527
	Stapadalur		Loftkort	greinilegt	útiþús	02.09.2020	12:38:29	282578	597523
556	Stapadalur		Loftkort	greinilegt	útiþús	02.09.2020	12:39:08	282555	597600
557	Stapadalur		Loftkort	greinilegt	garður	02.09.2020	12:39:37	282546	597613
	Stapadalur		Loftkort	greinilegt	garður	02.09.2020	12:39:37	282604	597572
559	Stapadalur		Loftkort	greinilegt	útiþús	02.09.2020	12:41:07	282719	597657
560	Stapadalur		Loftkort	greinilegt	útiþús	02.09.2020	12:42:10	282654	597677
561	Stapadalur		Loftkort	greinilegt	beðasléttur	02.09.2020	12:42:57	282782	597774
	Stapadalur		Loftkort	greinilegt	beðasléttur	02.09.2020	12:42:57	282785	597770
562	Stapadalur		Loftkort	greinilegt	útiþús	02.09.2020	12:43:54	282728	597735
563	Stapadalur		Loftkort	greinilegt	útiþús	02.09.2020	12:44:57	282761	597778
564	Stapadalur		Loftkort	greinilegt	útiþús	02.09.2020	12:45:48	282710	597722
565	Stapadalur		Loftkort	greinilegt	útiþús	02.09.2020	12:46:34	282708	597716
566	Stapadalur		Loftkort	greinilegt	óþekkt	02.09.2020	12:47:49	282684	597692
567	Stapadalur		Loftkort	hugsanlegt	óþekkt	02.09.2020	12:50:36	282693	597646
568	Stapadalur		Loftkort	greinilegt	beðasléttur	02.09.2020	12:50:54	282666	597649
	Stapadalur		Loftkort	greinilegt	beðasléttur	02.09.2020	12:50:54	282662	597652
569	Stapadalur		Loftkort	greinilegt	útiþús	02.09.2020	12:51:59	282580	597694
570	Stapadalur		Loftkort	greinilegt	útiþús	02.09.2020	12:52:33	282644	597670
572	Stapadalur		Loftkort	greinilegt	útiþús	02.09.2020	12:55:43	282537	597558
573	Stapadalur		Loftkort	hugsanlegt	óþekkt	02.09.2020	12:56:28	282517	597572
574	Stapadalur		Loftkort	hugsanlegt	útiþús	02.09.2020	12:57:16	282739	597677
575	Stapadalur		Loftkort	greinilegt	bæjarhóll	02.09.2020	12:57:51	282686	597689
576	Tjaldanes		Loftkort	greinilegt	útiþús	02.09.2020	13:01:08	293355	592216
577	Tjaldanes		Loftkort	greinilegt	útiþús	02.09.2020	13:02:05	293337	592224
579	Tjaldanes		Loftkort	greinilegt	útiþús	02.09.2020	13:04:39	293313	592199
582	Tjaldanes		Loftkort	greinilegt	útiþús	02.09.2020	13:07:36	293196	592164
583	Tjaldanes		Loftkort	greinilegt	útiþús	02.09.2020	13:08:03	293190	592172
584	Tjaldanes		Loftkort	greinilegt	útiþús	02.09.2020	13:09:24	293170	592142
585	Tjaldanes		Loftkort	hugsanlegt	útiþús	02.09.2020	13:09:49	293169	592187
586	Tjaldanes		Loftkort	greinilegt	útiþús	02.09.2020	13:10:48	293190	592096
587	Svalbarð	1852-29	Loftkort	greinilegt	óþekkt	02.09.2020	13:12:11	293179	592046
588	Svalbarð	1852-32	Loftkort	greinilegt	garður	02.09.2020	13:13:20	293160	592032
	Svalbarð		Loftkort	greinilegt	garður	02.09.2020	13:13:20	293154	592028

	Svalbarð		Loftkort	greinilegt	garður	02.09.2020	13:13:20	293156	592029
	Svalbarð		Loftkort	greinilegt	garður	02.09.2020	13:13:20	293158	592030
	Svalbarð		Loftkort	greinilegt	garður	02.09.2020	13:13:20	293160	592031
589	Svalbarð	1852-33	Loftkort	greinilegt	garður	02.09.2020	13:13:59	293146	592022
	Svalbarð		Loftkort	greinilegt	garður	02.09.2020	13:13:59	293138	592019
	Svalbarð		Loftkort	greinilegt	garður	02.09.2020	13:13:59	293137	592025
590	Svalbarð		Loftkort	greinilegt	óþekkt	02.09.2020	13:14:52	293161	592061
	Svalbarð		Loftkort	greinilegt	óþekkt	02.09.2020	13:14:52	293163	592059
591	Svalbarð	1852-34	Loftkort	greinilegt	bæjarstæði	02.09.2020	13:16:03	293080	592000
592	Litla-Tjaldanes		Loftkort	hugsanlegt	óþekkt	02.09.2020	13:17:32	292969	591786
593	Litla-Tjaldanes		Loftkort	hugsanlegt	óþekkt	02.09.2020	13:17:56	292968	591761
594	Litla-Tjaldanes		Loftkort	hugsanlegt	verbúð	02.09.2020	13:19:04	292887	591719
595	Tjaldanes		Loftkort	greinilegt	sel	02.09.2020	13:19:44	292788	592218
	Tjaldanes		Loftkort	greinilegt	sel	02.09.2020	13:19:44	292793	592211
596	Litla-Tjaldanes		Loftkort	greinilegt	óþekkt	02.09.2020	13:21:22	292682	591945
598	Litla-Tjaldanes		Loftkort	greinilegt	óþekkt	02.09.2020	13:23:20	292465	591960
599	Litla-Tjaldanes		Loftkort	greinilegt	garður	02.09.2020	13:24:09	292447	591988
	Litla-Tjaldanes		Loftkort	greinilegt	garður	02.09.2020	13:24:09	292538	591832
	Litla-Tjaldanes		Loftkort	greinilegt	garður	02.09.2020	13:24:09	292489	591829
600	Litla-Tjaldanes		Loftkort	hugsanlegt	garður	02.09.2020	13:25:42	292399	591918
	Litla-Tjaldanes		Loftkort	hugsanlegt	garður	02.09.2020	13:25:42	292342	591800
	Litla-Tjaldanes		Loftkort	hugsanlegt	garður	02.09.2020	13:25:42	292295	591718
601	Litla-Tjaldanes		Loftkort	greinilegt	verbúð	02.09.2020	13:28:45	292564	591622
602	Litla-Tjaldanes		Loftkort	greinilegt	óþekkt	02.09.2020	13:34:01	292495	591901
603	Litla-Tjaldanes		Loftkort	greinilegt	óþekkt	02.09.2020	13:34:48	292541	591878
604	Litla-Tjaldanes		Loftkort	greinilegt	óþekkt	02.09.2020	13:39:36	292511	591872
605	Litla-Tjaldanes		Loftkort	greinilegt	óþekkt	02.09.2020	13:43:14	292498	591938
606	Litla-Tjaldanes		Loftkort	greinilegt	óþekkt	02.09.2020	13:44:31	292500	591928
607	Litla-Tjaldanes		Loftkort	greinilegt	óþekkt	02.09.2020	13:44:49	292490	591924
608	Litla-Tjaldanes		Loftkort	greinilegt	óþekkt	02.09.2020	13:45:28	292506	591912
609	Litla-Tjaldanes		Loftkort	hugsanlegt	óþekkt	02.09.2020	13:46:23	292491	591934
610	Litla-Tjaldanes		Loftkort	hugsanlegt	óþekkt	02.09.2020	13:47:01	292500	591922
611	Litla-Tjaldanes		Loftkort	greinilegt	óþekkt	02.09.2020	13:47:55	292508	591895
612	Litla-Tjaldanes		Loftkort	hugsanlegt	óþekkt	02.09.2020	13:49:05	292497	591979
613	Litla-Tjaldanes		Loftkort	hugsanlegt	óþekkt	02.09.2020	13:50:05	292501	591894
614	Litla-Tjaldanes		Loftkort	hugsanlegt	óþekkt	02.09.2020	13:51:09	292545	591904
615	Litla-Tjaldanes		Loftkort	hugsanlegt	garður	02.09.2020	13:53:05	292522	591959

616	Litla-Tjaldanes	Loftkort	hugsanlegt	óþekkt	02.09.2020	13:57:29	292646	591731
617	Litla-Tjaldanes	Loftkort	greinilegt	óþekkt	02.09.2020	13:58:21	292660	591954
618	Litla-Tjaldanes	Loftkort	hugsanlegt	óþekkt	02.09.2020	13:59:37	292675	591953
619	Litla-Tjaldanes	Loftkort	hugsanlegt	óþekkt	02.09.2020	14:01:16	292559	591827
620	Auðkúla	Loftkort	hugsanlegt	útihús	04.09.2020	13:21:39	294369	592262
621	Auðkúla		greinilegt	dysjar	04.09.2020	13:24:27	294183	592150
622	Auðkúla	Fortíðarkort	greinilegt	garður	04.09.2020	13:34:05	294378	591920
623	Auðkúla	Fortíðarkort	greinilegt	útihús	04.09.2020	13:36:05	294665	592126
624	Auðkúla		greinilegt	mógrafir	04.09.2020	13:38:54	295063	592305
625	Auðkúla	Fortíðarkort	hugsanlegt	óþekkt	04.09.2020	13:40:38	295169	591927
626	Auðkúla	Fortíðarkort	hugsanlegt	skáli	04.09.2020	13:44:24	295197	591954
627	Hrafseyri	Fortíðarkort	greinilegt	útihús	04.09.2020	13:59:11	295617	592028
628	Hrafseyri	Fortíðarkort	greinilegt	mógrafir	04.09.2020	14:00:23	295653	592200
629	Hrafseyri	Fortíðarkort	greinilegt	útihús	04.09.2020	14:03:35	295845	591811
630	Hrafseyri	Fortíðarkort	greinilegt	garður	04.09.2020	14:04:50	295773	591701
631	Hrafseyri	Fortíðarkort	greinilegt	naust	04.09.2020	14:06:17	295865	591653
632	Hrafseyri	Fortíðarkort	greinilegt	naust	04.09.2020	14:06:58	295881	591636
633	Hrafseyri	Fortíðarkort	greinilegt	óþekkt	04.09.2020	14:08:39	295917	592132
634	Hrafseyri	Fortíðarkort	greinilegt	garður	04.09.2020	14:12:34	296084	592133
635	Hrafseyri	Fortíðarkort	hugsanlegt	garður	04.09.2020	14:20:32	296609	592266
	Hrafseyri	Fortíðarkort	hugsanlegt	garður	04.09.2020	14:20:32	296586	592234
636	Hrafseyri	Fortíðarkort	hugsanlegt	óþekkt	04.09.2020	14:26:40	296541	592214
637	Hrafseyri	Fortíðarkort	greinilegt	óþekkt	04.09.2020	14:33:13	296711	591857
638	Auðkúla	Fortíðarkort	hugsanlegt	garður	04.09.2020	14:41:25	295056	592246
639	Auðkúla	Fortíðarkort	hugsanlegt	óþekkt	04.09.2020	14:45:18	295448	592123
640	Hrafseyri	Fortíðarkort	hugsanlegt	garður	04.09.2020	14:54:28	295554	591689
641	Hrafseyri	Fortíðarkort	hugsanlegt	garður	04.09.2020	15:10:44	295575	591770
	Hrafseyri	Fortíðarkort	hugsanlegt	garður	04.09.2020	15:10:44	295630	591718
642	Hrafseyri	Fortíðarkort	greinilegt	garður	04.09.2020	15:25:05	296126	591988
643	Hrafseyri	Fortíðarkort	hugsanlegt	óþekkt	04.09.2020	15:26:24	296140	592002
644	Álftamýri	Loftkort	greinilegt	óþekkt	04.09.2020	15:32:37	284378	595145
645	Álftamýri	Loftkort	hugsanlegt	óþekkt	04.09.2020	15:34:45	284465	595238
646	Álftamýri	Loftkort	greinilegt	útihús	04.09.2020	15:36:03	284496	595415
647	Álftamýri	Loftkort	hugsanlegt	óþekkt	04.09.2020	15:37:49	284564	595286
648	Óskarssel	Loftkort	greinilegt	verbúð	04.09.2020	15:58:37	305462	592843
649	Hlaðseyri	Loftkort	greinilegt	óþekkt	04.09.2020	16:03:26	298072	591430
650	Gljúfurá	Loftkort	hugsanlegt	útihús	04.09.2020	16:08:26	301195	592024

651	Gljúfurá	Loftkort	greinilegt	útihús	04.09.2020	16:09:51	301362	592250
652	Gljúfurá	Loftkort	hugsanlegt	óþekkt	04.09.2020	16:12:35	301491	592235
653	Gljúfurá	Loftkort	hugsanlegt	óþekkt	04.09.2020	16:14:57	301515	592181
	Gljúfurá	Loftkort	hugsanlegt	óþekkt	04.09.2020	16:14:57	301519	592185
	Gljúfurá	Loftkort	hugsanlegt	óþekkt	04.09.2020	16:14:57	301507	592184
654	Gljúfurá	Loftkort	hugsanlegt	óþekkt	04.09.2020	16:15:53	301533	592191
655	Hóll í Bakkadal	Loftkort	hugsanlegt	óþekkt	04.09.2020	16:49:06	280194	590563
656	Hóll í Bakkadal	Loftkort	greinilegt	útihús	04.09.2020	16:50:25	280141	590496
657	Hóll í Bakkadal	Loftkort	hugsanlegt	óþekkt	04.09.2020	16:52:03	280131	590337
658	Hóll í Bakkadal	Loftkort	greinilegt	óþekkt	04.09.2020	16:53:43	280579	590473
659	Lokinhamrar	Loftkort	hugsanlegt	útihús	04.09.2020	16:57:28	279671	601754
660	Lokinhamrar	Loftkort	greinilegt	óþekkt	04.09.2020	16:58:39	279656	601718
661	Lokinhamrar	Loftkort	greinilegt	útihús	04.09.2020	17:00:00	279712	601700
662	Lokinhamrar	Loftkort	greinilegt	útihús	04.09.2020	17:01:16	279735	601690
663	Hrafseyrarsel	Loftkort	greinilegt	mógrafir	04.09.2020	17:05:41	297366	594820
664	Hringsdalur	Loftkort	hugsanlegt	útihús	04.09.2020	17:10:30	282777	588637
665	Hringsdalur	Loftkort	greinilegt	óþekkt	04.09.2020	17:11:24	282782	588663
	Hringsdalur	Loftkort	greinilegt	óþekkt	04.09.2020	17:11:24	282777	588655
666	Hringsdalur	Loftkort	hugsanlegt	óþekkt	04.09.2020	17:12:48	282719	588425
667	Hringsdalur	Loftkort	hugsanlegt	óþekkt	04.09.2020	17:16:08	283068	588685
668	Kirkjuból	Loftkort	greinilegt	óþekkt	04.09.2020	17:32:02	301400	587730
669	Kirkjuból	Loftkort	greinilegt	óþekkt	04.09.2020	17:32:45	301409	587724
670	Kirkjuból	Loftkort	greinilegt	óþekkt	04.09.2020	17:34:43	301537	587692
671	Kirkjuból	Loftkort	hugsanlegt	óþekkt	04.09.2020	17:35:27	301530	587693
672	Kirkjuból	Loftkort	hugsanlegt	óþekkt	04.09.2020	17:36:24	301520	587624
673	Kirkjuból	Loftkort	hugsanlegt	óþekkt	04.09.2020	17:38:00	301638	587740
674	Kirkjuból	Loftkort	greinilegt	óþekkt	04.09.2020	17:40:03	301707	587689
675	Ós	Loftkort	greinilegt	óþekkt	04.09.2020	17:44:25	300149	588392
676	Litla-Tjaldanes	Loftkort	hugsanlegt	óþekkt	04.09.2020	18:05:19	292522	591694
677	Litla-Tjaldanes	Loftkort	hugsanlegt	óþekkt	04.09.2020	18:05:50	292517	591706
678	Auðkúla	Loftkort	staðfest	járnvinnslusvæði	08.09.2020	12:23:08	294206	592169