



NÁTTÚRUSTOFA
VESTFJARÐA
Fornleifadeild

Skjaldfönn undir skriðu

Framvinduskýrsla 2023



Kristín Sýlvía Ragnarsdóttir

Margrét Hrönn Hallmundsdóttir

NV nr. 29-23

Nóvember 2023

Náttúrustofa Vestfjarða
Aðalstræti 12, 415 Bolungarvík
Kennitala: 610397-2209

Sími: 456-7005

Netfang: nave@nave.is
<http://www.nave.is>

Forsíðumynd: Yfirlitsmynd af uppgraftarsvæði sumarið 2023.

EFNISYFIRLIT

1.	Grunnupplýsingar	6
2.	Tæknileg atriði	7
2.1	Útdráttur	7
2.2	Forsaga rannsóknar	7
2.3	Saga Skjaldfannar	10
2.4	Stjórnarsýsla og fjármögnun	11
2.5	Almennar upplýsingar um rannsóknina sumarið 2022	12
2.6	Uppmælingakerfi og aðferðir á vettvangi	12
2.7	Stærð og umfang uppgrafter	13
3.	Fornleifarannsóknin á Skjaldfönn	14
3.1	Prufuskurður 1	14
3.2	Prufuskurður 2	21
3.3	Prufuskurður 3	27
4.	Gripir og Sýni	29
5.	Túlkun.....	31
5.1	Prufuskurður 1	31
5.2	Prufuskurður 2	33
5.3	Prufuskurður 3	35
6.	Lokaorð	36
7.	Heimildaskrá.....	38
8.	Teikningar	40
9.	Skrár 2023.....	43
9.1	Contextaskrá - Prufuskurður 1.....	43
9.2	Contextaskrá – Prufuskurður 2	47
9.3	Contextaskrá – Prufuskurður 3	49
9.4	Fundaskrá – Prufuskurður 1	51
9.5	Fundaskrá – Prufuskurður 2	52
9.6	Fundaskrá – Prufuskurður 3	52
9.7	Sýnaskrá – Prufuskurður 1	53
9.8	Sýnaskrá – Prufuskurður 2	53
9.9	Sýnaskrá – Prufuskurður 3	54
9.10	Teikningaskrá	54
9.11	Ljósmyndaskrá	54

Myndaskrá

MYND 1. SKJALDFANNARBÝLIÐ TEIKNAD INN Á KORT. MYND FENGIN ÚR SKÝRSLU GUNNARS GRÍMSSONAR.....	9
MYND 2. GPS MÆLINGAR AF RÚSTUNUM ÁÐUR EN RANNSÓKNIR HÓFUST. TEIKNINGIN ER SETT YFIR DRÓNAMYND SEM VAR TEKIN EFTIR AÐ PRUFUSKURÐIR VORU TEKNIR. ÞAR ER AÐ SJÁ AÐ MINNSTA KOSTI SJÖ HÓLF Á BÆJARHÚSINU OG TVÖ HÚS AÐ UTAN. DRÓNAMYND: JMG.....	10
MYND 3. PRUFUSKURÐIR 1, 2 OG 3. DRÓNAMYND: JMG.....	13
MYND 4. PRUFUSKURÐUR 1 ÞAR SEM SÝNIR HVERT HÓLF OG VEGG. DRÓNAMYND: JMG.....	14
MYND 5. SUÐUR ENDI SKURÐAR SEM SÝNIR HRUN [020] UTAN VIÐ SUÐUR VEGG (VEGGUR A). MYND TEKIN Í NORÐVESTUR. DRÓNAMYND: JMG.....	15
MYND 6. HORFT TIL NORÐVESTURS EFTIR SKURÐINUM. ÞAR ER AÐ SJÁ STEINAHELLUR FRAMAN VIÐ HÚSIÐ [019], VEGGUR A [015] OG [016] OG STEINAHELLUR Í INNGANGINUM [024]. LJÓSMYND: KSR.....	16
MYND 7. HÓLF A SÉST HÉR FYRIR MIÐJU. ÞAR ER AÐ SJÁ HELLULÖGÐ GÖNG HÆGRA MEGIN Í SKURÐINUM SEM HALDA ÁFRAM INN Í HÓLF B OG BYRJUN Á HÓLFI A TIL VINSTRI Í SKURÐINUM. MYNDIN ER TEKIN Í NORÐVESTUR. LJÓSMYND: KSR.	17
MYND 8. VEGGUR A/B MILLI HÓLFA A OG B. ÞAR ER AÐ SJÁ TORFIÐ [011] Í MIÐJU OG HLAÐIÐ GRJÓT Á ÖLLUM HLIÐUM [012]. MYNDIN ER TEKIN Í VESTUR. LJÓSMYND: KSR.....	17
MYND 9. MÓÖSKULAG [025] OG KOLARÍKT LAG [026] STAÐSETT UPP VIÐ NORÐUR HLIÐ Á VEGG B/C INNAN Í HÓLFI B. MYND TEKIN Í NORÐVESTUR. LJÓSMYND: KSR.	18
MYND 10. HÉR SÉST HÓLF B VIÐ LOK UPPGRAFTAR. ÞAR ER AÐ SJÁ AÐ UPPHÆKKUN ER INN Í HÓLFIÐ. MYNDIN ER TEKIN Í VESTUR. LJÓSMYND: KSR.	18
MYND 11. HORFT Á NORÐUR HLIÐ VEGGJAR B/C Í HÓLFI C. TIL VINSTRI: VEGGUR B/C VIÐ MIÐJU UPPGRAFTAR. ÞAR ER AÐ SJÁ AÐ VEGGURINN NÁÐI ÞVERT YFIR SKURÐINN. HÆGT ER AÐ SJÁ HRUN LENGST TIL VINSTRI Á VEGGNUM. TIL HÆGRI: VEGGUR B/C VIÐ LOK UPPGRAFTAR. ÞAR ER AÐ SJÁ AÐ BÚIÐ ER AÐ FJARLÆGA HRUNIÐ OG KOMIÐ MÓT Á VEGGINN. LJÓSMYNDIR: KSR.....	19
MYND 12. HRUN [005] OG STEINAHRUN [006] INNAN ÆI HÓLFI C. MYNDIN ER TEKIN Í NORÐVESTUR. LJÓSMYND: KSR.,	19
MYND 13. INNAN Í HÓLFI C. ÞAR ER AÐ SKÁ ÖSKUHAUGSLAG [021] FYRIR MIÐJU OG MÖGULEGT GÓLFLAG [030]. MYNDIN ER TEKIN Í VESTUR. LJÓSMYND: KSR.	20
MYND 14. VEGGUR C INNAN Í HÓLFI C. HORFT ER Í NORÐVESTUR. LJÓSMYND: KSR.....	20
MYND 15. EFRI MYNDIN SÝNIR SNIÐ SEM SNÝR Í SUÐVESTUR OG NEÐRI MYNDIN SÝNIR SNIÐ SEM SNÝR Í NORÐAUSTUR. TÖLVUTEIKNING: KSR.....	21
MYND 16. PRUFUSKURÐUR 2 EFTIR AÐ YFIRBORÐ VAR FJARLÆGT. ÞAR SÉST Í HRUN OG VINDBORIÐ EFNI [203], HRUN [205] OG Í STEINA [207] Í NORÐUR ENDA SKURÐAR. MYNDIN ER TEKIN Í NORÐVESTUR. LJÓSMYND: KSR.....	21
MYND 17. STEINAHLEÐSLA [207] Í NORÐUR VEGG. ÞAR Á MILLI STEINANNA SÉST Í TORFIÐ Í VEGGNUM [206]. MYNDIN ER TEKIN Í NORÐVESTUR. LJÓSMYND: KSR.....	22
MYND 18. LAG [204] SEM VAR STAÐSETT UNDIR HRUNI OG VINDBORNU EFNI [203]. MYNDIN ER TEKIN Í SUÐAUSTUR. LJÓSMYND: KSR.....	23

MYND 19. HÉR SJÁST KOLASMITUÐ LÖG EFTIR AÐ HÚSIÐ HAFÐI HRUNIÐ SAMAN. ÞAR ERU HRUN ÚR NORÐUR VEGG [205], KOLARÍKT LAG [204], LÍKLEGT SMIT [209] OFAN Á SUÐUR VEGG [208] OG HRUNI ÚR SUÐUR VEGG [212]. LJÓSMYND: KSR.....	23
MYND 20. SVART KOLASMITAÐ ÖSKUHAUGSLAG [210] SEM VAR STAÐSETT UNDIR LÖGUM [209] OG [204]. MYNDIN ER TEKIN Í SUÐVESTUR. LJÓSMYND: KSR.....	24
MYND 21. HÉR ER AÐ SJÁ SUÐUR VEGG [208] OG STEINA [213] AÐ KOMA Í LJÓS TIL VINSTRI. DRÓNAMYND: JMG.	24
MYND 22. HÉR ER AÐ SJÁ HRUN OG VINDBORIÐ EFNI [211] EFTIR FJARLÆGINGU Á KOLASMITUÐUM LÖGUM. MYNDIN ER TEKIN Í SUÐAUSTUR. LJÓSMYND: KSR.....	25
MYND 23. NEÐAN VIÐ OG SUÐUR VIÐ NORÐUR VEGG ER MÓÖSKULAG [215], SVO KEMUR KOLARÍKT LAG [216] OG NÆST SUÐUR VEGG ER TRÆKAÐ LAG [217]. MYNDIN ER TEKIN Í NORÐVESTUR. LJÓSMYND: KSR.....	26
MYND 24. SNIÐ SEM SNÝR Í NORÐAUSTUR Í PRUFUSKURÐI 2. LJÓSMYND: KSR. TÖLVUTEIKNING: KSR.	26
MYND 25. PRUFUSKURÐUR 3 EFTIR FJARLÆGINGU Á YFIRBORÐSLAGI [301]. ÞAR SÉST Í HRUN [307] OG [308]. MYNDIN ER TEKIN Í NORÐAUSTUR. LJÓSMYND: AR.....	27
MYND 26. HLUTI AF INNRI VEGG [303] OG [304] Í SUÐUR ENDA SKURÐAR. MYNDIN ER TEKIN Í SUÐAUSTUR. LJÓSMYND: AR.	28
MYND 27. VEGGUR [305] OG [306] Í NORÐUR ENDA. MYNDIN TEKIN Í NORÐVESTUR. LJÓSMYND: AR.	28
MYND 28. SNIÐ SEM SNÝR Í NORÐAUSTUR Á PRUFUSKURÐI 3. MYNDIN SÝNIR AÐ GÓLFIÐ INNAN Í RÝMINU HAFI VERIÐ HELLULAGT [311] OG VAR KOLARÍKT GÓLFLAG [310] ÞAR INN Á MILLI. LJÓSMYND: AR. TÖLVUTEIKNING: KSR.....	29
MYND 29. TIL VINSTRI: MYNDIN SÝNIR HÓLF A VIÐ LOK UPPGRAFTAR SUMARIÐ 2022. ÞAR ER AÐ SJÁ GRJÓT VINSTRA MEGIN VIÐ STEINAHELLUR Í GÖNGUM SEM SÝNIR UPPHÆKKUN INN Í HÓLFIÐ. MYNDIN ER TEKIN Í VESTUR. TIL HÆGRI: MYNDIN SÝNIR HÓLF B VIÐ LOK UPPGRAFTAR SUMARIÐ 2022. ÞAR ER AÐ SJÁ GRJÓT HÆGRA MEGIN VIÐ STEINAHELLUR Í GÖNGUM SEM SÝNIR UPPHÆKKUN INN Í HÓLFIÐ. MYNDIN ER TEKIN Í SUÐUR. LJÓSMYNDIR: KSR....	31
MYND 30. SKURÐUR SEM VAR TEKINN Í VEGG C AÐ UTAN. TIL VINSTRI: STAÐSETNING SKURÐAR. HORFT ER Í SUÐAUSTUR. TIL HÆGRI: SNIÐ SEM SNÝR Í NORÐAUSTUR. LJÓSMYNDIR: KSR.....	32
MYND 31. TEIKNING AF FORNA-LÁ Í EYRARSVEIT. MYND FENGIN ÚR ÁRBÓK HINS ÍSLENSKA FORNLEIFAFÉLAGS (KRISTJÁN ELDJÁRN. 1951. BLS. 104).....	32
MYND 32. TEIKNING AF KÚABÓT Í ÁLFTARVERI. MYND FENGIN ÚR ÁRBÓK HINS ÍSLENSKA FORNLEIFAFÉLAGS. (GÍSLI GESTSON. 1987. BLS. 12-13).....	33
MYND 33. FLATARTEIKNING AF PRUFUSKURÐI 1 VIÐ LOK UPPGRAFTAR. TÖLVUTEIKNING: KSR.	33
MYND 34. TILGÁTUTEIKNING AF HÚSI ÞAR SEM PRUFUSKURÐUR 2 VAR TEKINN. DRÓNAMYND: JMG. TÖLVUTEIKNING: KSR.	33
MYND 35. PLAN TEIKNING AF PRUFUSKURÐI 2 VIÐ LOK UPPGRAFTAR SUMARIÐ 2023. TÖLVUTEIKNING: KSR.....	34
MYND 36. PLAN TEIKNING AF PRUFUSKURÐI 3 VIÐ LOK UPPGRAFTAR SUMARIÐ 2023. TÖLVUTEIKNING: KSR.....	35

1. Grunnupplýsingar

Rannsóknarnúmer: 202305-0086.

ÞJMS-númer: 2023-27

Stutt lýsing rannsóknar:

Vísindarannsókn á síð-miðaldabýlinu Skjaldfönn sem tengist inn í rannsóknina Arnarfjörður á miðöldum.

Tegund rannsóknar:

Vísindarannsókn

Staðsetning

Skjaldfönn í Borgarfirði í Arnarfirði, Vestur Ísafjarðarsýsla, Vestfjörðum.

GPS hnit

Skjaldfönn ISN93: A 308763, N 594327

Rannsóknartími

7.-22. Júní og 31. júlí - 4. ágúst 2023.

Leyfishafi

Margrét Hrönn Hallmundsdóttir

Fjöldi starfsmanna:

4 starfsmenn



2. Tæknileg atriði

2.1 Útdráttur

Fornbýlið Skjaldfönn (Stundum kallað Skjalfannarkot) er staðsett neðan Skjalfannargils í botni Borgarfjarðar í Arnarfirði. Býlið fór í eyði eftir 1551 þegar skriða féll úr Skjaldfannargili og styðja heimildir við það. Skriðan hefur fallið beggja vegna við býlið og eru suður endi þess stutt frá jarðvegsrofi.

Skjaldfannarbýlið er í stöðugri ógn af eyðileggingu vegna umhverfisáhrifa. Enn í dag kemur aur og vatn niður úr Skjaldfannargili og fellur beggja vegna við rústina þar sem skriðurnar hafa fallið. Þar að auki er sjálfsáður skógur norðan við býlið og er ekki langt í að hann nær að bæjarhúsunum sjálfum.

Þrjár prufuskurðir voru opnaðir sumarið 2023. Einn þvert yfir bæjarhúsið, annar í hólfi eða hús norðaustan við bæjarhúsið og þriðji í eitt af hólfum bæjarhússins. Markmið rannsóknarinnar var að kanna umfang og eðli þeirra bygginga sem liggja undir sverði til að fá sem heildstæða mynd. Þar að auki til að bjarga sem mestum upplýsingum um svæðið áður en náttúran tekur yfir, þar sem bæjarhúsin eru í mikilli hættu vegna þess að sífelld kemur vatn og efni niður úr Skjaldfannargili og trjágróður vex mjög nærri rústinni. Aðeins eru nokkrir metrar í trjágróður og skriðuna. Eftir nokkra áratugi verður rústin yfirgróin eða horfin vegna vatns og grjóts sem kemur niður úr gilinu.

Rannsóknin á síð-miðaldarbýlinu Skjaldfönn í Arnarfirði tengist inn í áframhaldandi fornleifarannsóknir í verkefninu Arnarfjörður á miðöldum. Sú rannsókn hófst árið 2011 og hefur staðið yfir síðan og hafa verið stundaðar á bæjunum Hrafseyri, Auðkúlu og Litla Tjaldanesi í Arnarfirði.

2.2 Forsaga rannsókna

Fornleifaskráning fór fram á svæðinu árið 2008 fyrir vegagerðina vegna fyrirhugaðra ganga á milli Arnarfjarðar og Dýrafjarðar. Sú skráning kom út í skýrslunni *Fornleifakönnun vegna fyrirhugaðra ganga milli Arnarfjarðar og Dýrafjarðar*.¹ Minjarnar

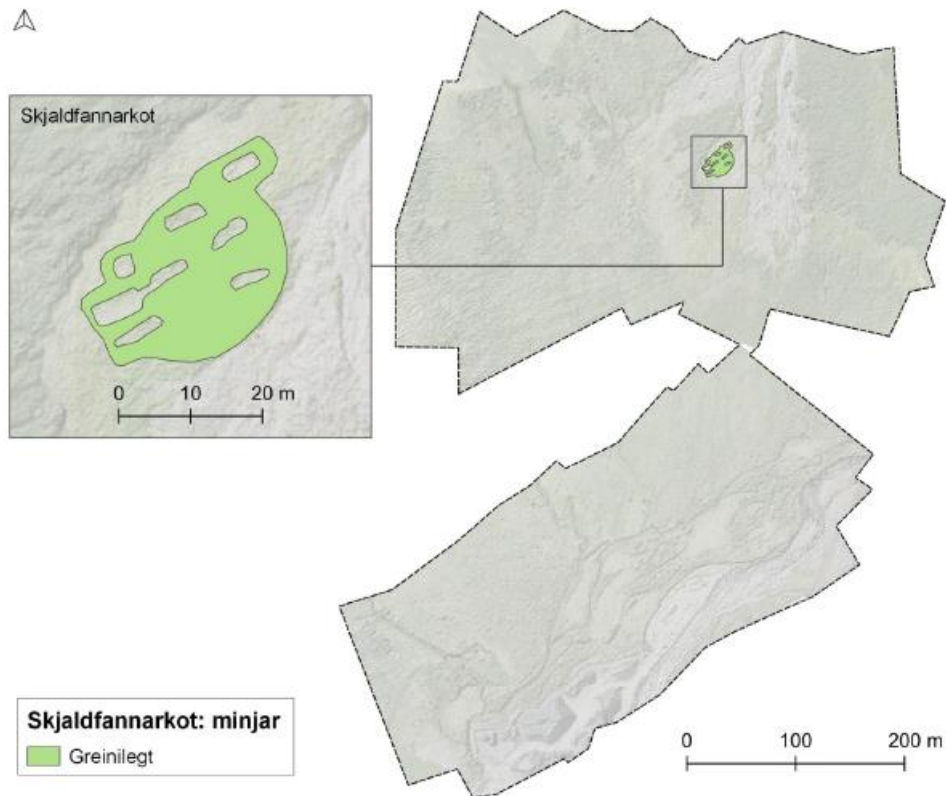
¹ Margrét Hrönn Hallmundsdóttir og Caroline Paulsen. 2008.

fundust ekki við þá skráningu. Árið 2010 var svæðið í nánasta umhverfi við Skjaldfannarbýlið fornleifaskráð vegna fyrirhugaðrar stækkunar á Mjólkárvirki. Sú skráning kom út í skýrslunni *Fornleifakönnun í Arnarfirði vegna framkvæmda við Mjólkárvirki*² og var gerð af Margrėti Hrönn Hallmundsdóttir hjá Náttúrustofu Vestfjarða. Í þeirri skráningu fannst bæjarstæðið ekki við vettvangsathugun, þar sem snjór féll í miðri vettvangsvinnu og sáust minjarnar ekki vettvangsvinnan við þá skráningu og skráð eftir heimild.

Sem hluti af fornleifarannsókninni Arnarfjörður á miðöldum var framkvæmd fjarkönnun sumarið 2020 með öflugum dróna þar sem notast var meðal annars við hitamyndavél og gerð voru þrívíddarlíkön. Verkefnið fékk styrk frá Nýsköpunarsjóði námsmanna og var unnið af Gunnari Grímssyni fornleifafræðingi. Verkefnið kom út í skýrslunni *Kortlagning fortíðarinnar. Skráning fornleifa við Arnarfjörð með flygildi, myndmælingum, hitamyndavél og gömlum loftljósmyndum*.³ Markmið verkefnisins var að skrá og mæla upp fornleifar í Arnarfirði með ljósmyndum og hitamyndum teknar úr flygildi og myndirnar unnar í kort með notkun myndmælinga. Við fjarkönnunina kom í ljós stór rústarhóll sem hafði greinileg hól og var Skjaldfannarbýlið staðsett. Staðsetning býlisins kemur heim og saman við heimildir og staðhætti.

² Margrét Hrönn Hallmundsdóttir. 2010.

³ Gunnar Grímsson. 2020.



Mynd 1. Skjaldfannarbylíð teiknað inn á kort. Mynd fengin úr skýrslu Gunnars Grímssonar.⁴

Rannsóknin í ár er sú fyrsta á svæðinu og er eitt af markmið rannsóknarinnar að skoða búsetuþróun Arnarfjarðar frá landnámi og fram á miðaldir, bjarga heimildum áður en þær hverfa og skoða áhrif skriðufalla á byggð til forna Vestfjörðum. Er það gert með þverfaglegum rannsóknum og notast við aðferðafræði fornleifafræðinnar í formi heimildarkönnunar, uppgrafa, borkjarnarannsókna, fjarkönnunar og skráningar á fornleifum.

Áður en rannsóknir hófust var svæðið fornleifaskráð og við þá skráningu kom í ljós að á húsinu hafi verið að minnsta kosti sjö hólfr með tveimur húsum utan við. Með frekari rannsóknum eiga þessi hólfr eftir að skýrast betur og mögulega fleiri bætast við.

⁴ Gunnar Grímsson. 2020. Bls. 28.



Mynd 2. GPS mælingar af rústunum áður en rannsóknir hófust. Teikningin er sett yfir drónamynd sem var tekin eftir að prufuskurðir voru teknir. Þar er að sjá að minnsta kosti sjö hólfa á bæjarhúsinu og tvö hús að utan. Drónamynd: JMG.

2.3 Saga Skjaldfannar

Jörðin Skjaldfönn er nefnd nokkrum sinnum í íslensku fornbréfasafni. Eru það í Vitnisburðarbréfi frá 1418 á Núpi varðandi greiðslur á peningum⁵. Frá árinu 1446 varðandi eignir Guðmundar ríka Arasonar á Reykhólum þegar þær voru teknar undir konung.⁶ Frá árinu 1524 í skrá um sakaferli erfingja.⁷ Frá árinu 1538 í sambandi við eignaskipti við biskup á Skálholti.⁸ Frá árinu 1551 í sáttargerð og samningi um bætur til konungs.⁹ Jörðin er ekkert frekar getið í Íslensku Fornbréfasafni eftir árið 1551.

⁵ *Diplomatarium islandicum* IV. 1897. Bls. 265.

⁶ *Diplomatarium islandicum* IV. 1897. Bls. 691.

⁷ *Diplomatarium islandicum* VIII. 1909-1913. Bls. 243-244.

⁸ *Diplomatarium islandicum* X. 1911-1921. Bls. 347.

⁹ *Diplomatarium islandicum* XII. 1911-1921. Bls. 299.

Í Jarðabók Árna og Páls segir um eyðibólið Skjaldfannarkot sem var í landi Rauðsstaða; „Skjaldfannarkot kallast nú almennilega fornt eyðiból í Rauðsstaða landi, sem ekki hefur bygt verið í gamalli tíð, en sjást so ljós byggíngamerki bæði af tófta og túngarða leifum. Ekki má hjer aftur byggja, því skriða er fallin yfir allt þetta pláts.“¹⁰ Í neðanmálsgrein í Jarðatal Johnsens kemur fram að árið 1805 hafi eyðihjáleigan Skjaldfannarkot verið höfð til beitar.¹¹

Í örnefnaskrá Rauðstaða segir um býlið Skjaldfönn; „Fyrir framan stekkjarlæk að ofan eru kölluð Fremri-Enni. Þau ná niður að svonefndum Skjaldfannarál, en hann nær niður að á og fram að skriðuhrygg, sem heitir Skjaldfönn. Fram og upp af Ennum er breiður grashvammur, sem skiptist í tvennt að ofan og er því kallað Hvammar. Þeir ná fram að Skjaldfannarskriðu. En hún nær alla leiði í á og klauf engið, þar fyrir ofan er skógur upp í skriður. Skjaldfönn var býli til forna, er nefnt 1523, en löngu fyrir 1710 kom feikna mikil skriða og sópaði fólki, fé og húsum alla leið burtu, má sjá rústir kots þessa, sem 1710 eru nefndar Skjaldfannarkot.“¹²

Þar segir einnig; „Innan við Skjaldfannarlæk eru engjar með ánni og upp eftir, sem kallast Skjaldfannarengjar. Stundum voru þær kallaðar Skjaldfannarálar, en þær voru mjög blautar. Ofan við engjarnar er gamalt bæjarstæði, sem heitir Skjaldfönn. Ekki lagði þarna sérstaklega snjó. Aðeins í gilbotninum bráðnaði hann ekki á sumrin, en skaflinn sést ekki neðan frá.“¹³ Enn sjást leifar af hlöðnum garði rétt framan við skriðuna miklu þar sem kjarrið í fjallsrótunum tekur við af túngresi hins horfna býlis.¹⁴

2.4 Stjórnsýsla og fjármögnun

Árið 2023 fékkst styrkur úr Fornminjasjóði (aðal styrktaraðili). Orkubú Vestfjarða og Safn Jóns Sigurðssonar á Hrafseyri lögðu til húsnæði og aðstöðu á meðan uppgreftri stóð.

¹⁰ Jarðabók Árna Magnússonar og Páls Vítalín, VII. 1940. Bls. 11

¹¹ J. Johnsen. 1847. Bls. 191.

¹² Örnefnaskrá Raustaða. Ari Gíslason skráði. Bls. 24

¹³ Örnefnaskrá Raustaða. Guðrún S. Magnúsdóttir. 1977. Bls. 6.

¹⁴ Firðir og fólk 900-1900. 1999. Bls. 37.

2.5 Almennar upplýsingar um rannsóknina sumarið 2022

Við rannsóknina sumarið 2023 störfuðu fjórir fornleifafræðingar frá Náttúrustofu Vestfjarða. Stjórnandi var Margrét Hrönn Hallmundsdóttir og uppgrafarstjóri var Kristín Sylvía Ragnarsdóttir. Fyrst stóð rannsóknin yfir í tæplega þrjár vikur en hún hófst 7. júní og lauk þann 22. júní. Svo var komið aftur á rannsóknarsvæðið í viku frá 31. Júlí til 4. Júlí. Veður var þurrt en þó voru nokkrir blautir dagar inn á milli. Kristín Sylvía Ragnarsdóttir sá um skýrslugerð og tölvuteikningar.

Fornleifafræðingar sem störfuðu við rannsóknina sumarið 2023:

Margrét Hrönn Hallmundsdóttir. Stjórnandi. Náttúrustofa Vestfjarða.

Kristín Sylvía Ragnarsdóttir. Uppgrafarstjóri. Náttúrustofa Vestfjarða.

James McGovern. Fornleifafræðingur. Náttúrustofa Vestfjarða.

Atli Rúnarsson. Fornleifafræðingur. Náttúrustofa Vestfjarða.

2.6 Uppmælingakerfi og aðferðir á vettvangi

Við rannsóknina er notuð single context-aðferðafræði þar sem hver eining er grafin upp í öfugri tímaröð og skráð, teiknuð og ljósmynduð. Þessi aðferðafræði hefur reynst mjög vel á Íslandi og er kennd sem aðferðafræði við uppgröft í Háskóla Íslands. Þetta er aðferðafræði sem fornleifafræðingar sem unnu við rannsóknina kunna og því er þessi rannsóknaraðferð mjög heppileg til rannsókna.

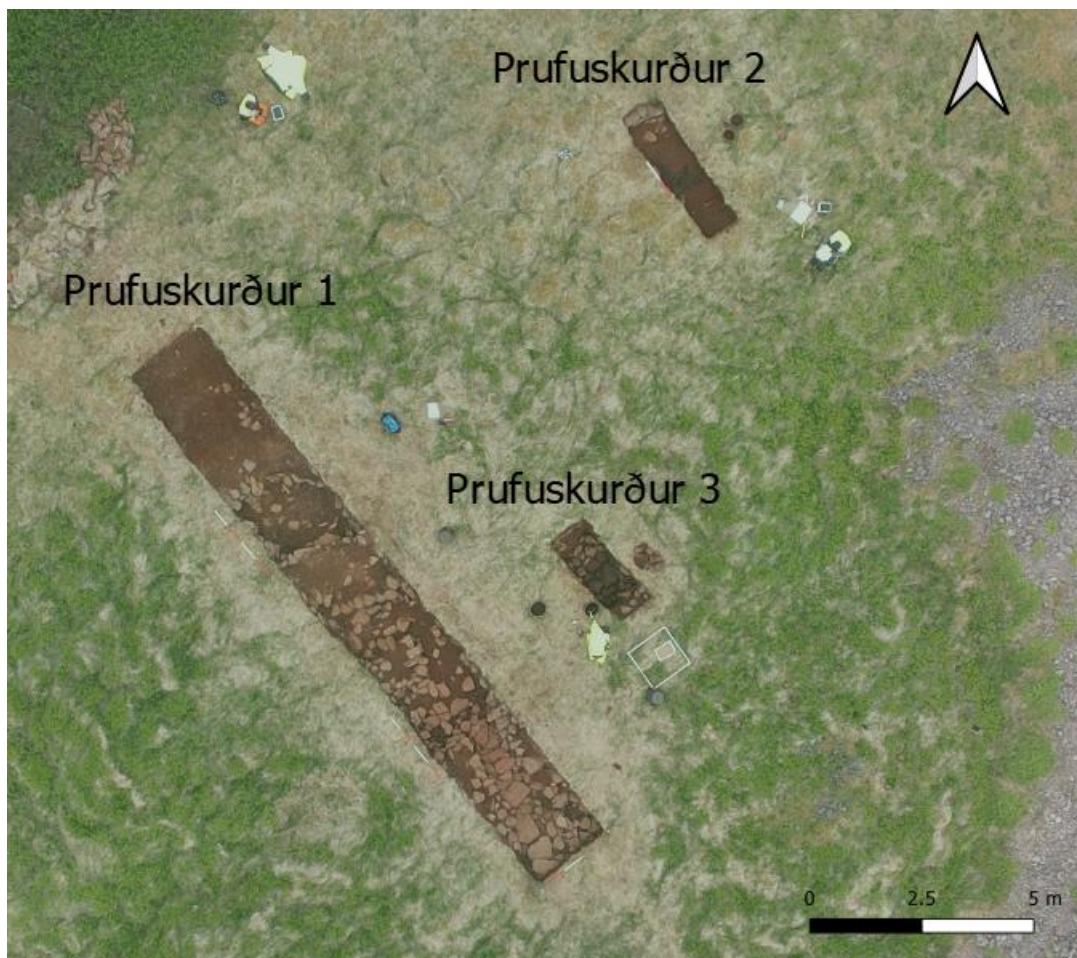
Við rannsóknina voru þrjár prufuskurðir handgrafnir með single context aðferðafræði. Prufuskurðirnir voru skráðir, þ.e. hver eining (e. context) var lýst, snið var teiknað, prufuskurðurinn teiknaður í fleti og ljósmyndaður.

Gripir verða skráðir í Sarp, gagnagrunn Þjóðminjasafnsins. Allir gripir og öll bein voru varðveitt. Notast var við DJI Air 2 S dróna í upphafi og lok hvers dags ef verður leyfði. Allar teikningar voru handteiknaðar á teikniplast í hlutföllum 1/10 fyrir sniðteikningar og 1/20 fyrir flatarteikningar. Hnit voru skráð á öllum staurum með Trimble Juno 5 uppmælingatæki. Eigið hnitakerfi (grid) var sett upp á XY ás sem og notast við landsnets hnitakerfið ÍSNET93. Ljósmyndir voru teknar á Canon EOS M50 mark 2 og skráð í ljósmyndaskrá. Vinnumyndir voru teknar á síma.

2.7 Stærð og umfang uppgrافتar

Þrjár prufuskurður voru opnaðir til að kanna umfang þeirra minja sem lágu þar undir sverði. Prufuskurður 1 var grafinn þvert á bæjarrústirnar. Prufuskurður 2 var grafinn í miðju svæðis þar sem talið var vera lítil bygging utan við bæjarhúsið sjálft eða að þar væri hólfi á bæjarhúsinu. Prufuskurður 3 var grafinn innan í hólfi austan við innganginn inn í bæjarhúsið.

Prufuskurður 1 var 2 x 15 m á stærð og var dýpstur um 92 cm. Svæðið sem var opnað var um 30 m² og áætla má að það rúmmál sem búið er að grafa sé um 13,8 m³. Prufuskurður 2 var 1 x 3,5 m á stærð og var um 73 cm á dýpt. Svæðið sem var opnað var um 3,5 m² og áætla má að það rúmmál sem búið er að grafa sé um 2,55 m³. Prufuskurður 3 var 1 x 2,5 m á stærð og um 66 cm á dýpt. Svæðið sem var opnað var um 3 m² og áætla má að það rúmmál sem búið er að grafa sé um 1,98 m³.




Mynd 3. Prufuskurðir 1, 2 og 3. Drónamynd: JMG.

3. Fornleifarannsóknin á Skjaldfönn

3.1 Prufuskurður 1

Prufuskurður 1 var tekinn þvert yfir bygginguna frá innganginum í suðri og að gafli til norðurs til að kanna eðli og umfang þess. Skurðurinn sneri í norðvestur-suðaustur og var 15 m langur og 2 m breiður. Við uppgröft á skurðinum komu í ljós þrjú hólf (A, B, C) sem voru afmörkuð með veggjum (A, A/B, B/C, C). Þessum hölfum og veggjum voru gefin bókstafir til að auðvelda túlkun (sjá mynd 4). Lýsingar á einingum (e. context) hér fyrir neðan fer frá suðri til norðurs og skiptist eftir svæðum innan skurðarins. Yfir öllu svæðinu var yfirborðslag [001] sem var þétt, milli-til dökkbrúnn siltaður sandur sem innihélt mikið af rótum og smáum til millistórra steina. Lagið var 15 m+ á lengd, 2 m+ á breidd og 20 cm á þykkt. Í yfirborðslaginu fundust þrír gripir og voru það kljásteyn (F#015) og tveir járn naglar (F#011, F#016).



Mynd 4. Prufuskurður 1 þar sem sýnir hvert hólf og vegg. Drónamynd: JMG.

Í suður enda skurðar utan við suður vegg bæjarhússins og undir yfirborðalagi var hrun **[020]**. Hrunið var þétt en laust á milli steina, blandaður dökkbrúnn siltaður jarðvegur með appelsínugulum og rauðum skellum og innihélt kolaflögur, þakhellur og steinahrún. Mögulega blandað hrun úr vegg A (**[015]** og **[016]**) og vindborið efni. Lagið var 1,8 m á lengd, 2 m+ á breidd og 26 cm á þykkt.



Mynd 5. Suður endi skurðar sem sýnir hrun **[020]** utan við suður vegg (veggur A). Mynd tekin í norðvestur. Drónamynd: JMG.

Lagið lá yfir steinahellum **[019]** sem sumar voru mjög stórar en voru þó mismunandi á stærð. Steinhellurnar klæða skurðinn utan við suður vegg (veggur A). Á milli þessara steinahellna var svart kolaríkt lag **[023]**. Líklega er þetta traðkað lag sem hefur fallið á milli steina þegar gegnið var inn og út úr

húsinu. Lagið var þétt en molnaði auðveldlega, svargrátt sendið silt með mjög mikið af kolaflögum, brenndum beinum og smáum steinum. Lagið var 2 m+ á lengd, um 1 m á breidd og 13 cm á þykkt.

Suður veggur eða veggur A lá í norðaustur-suðvestur og hafði inngang í miðju. Torfið í veggnum **[015]** var laust til milli þétt, blandað ljósbrúnt, gult, appelsínugult að lit og innihélt smáa steina. Steinar **[016]** eru hlaðnir um 2-3 raðir og eru staðsettir á öllum hliðum torfveggjarins. Suðvestur veggur var 87 cm+ á lengd, 2,04 m á breidd og 52 cm á hæð. Norðaustur veggur var 50 cm+ á lengd, 2 m á breidd og 54 cm á hæð.

Inngangurinn var um 1 m á breidd og 1,5 m á lengd. Í innganginum sem var staðsettur í miðju veggjar A var torfhrún **[018]**. Torfið var laust til milli þétt, skellótt appelsínugult, ljósbrúnt og dökkbrúnt sem innihélt smáa steina. Í laginu fundust þrjár gripir og voru það járn nagli (**F#008**), óþekktur kopar gripur (**F#010**) og járn gripur með óþekkt hlutverk (**F#009**). Blandað við hrunið var steinahrún **[017]**. Hrunið fyllti innganginn og var 2,4 m á lengd og 2 m á breidd. Undir hruninu voru steinahellur **[024]** sem eru framhald af

steinahellum [019] sem eru staðsettar utan við innganginn. Steinahellurnar voru 1,8 m á lengd og 1,4 m á breidd.



Mynd 6. Horft til norðvesturs eftir skurðinum. Þar er að sjá steinahellur framan við húsið [019], veggur A [015] og [016] og steinahellur í innganginum [024]. Ljósmynd: KSR.

Efst innan í hólfi A var blandað torfhrun [013] úr vegg A/B [011] og vegg A [015]. Blandað í hruninu var steinahrun [014] úr steinveggjum [012] og [016]. Torfhrunið var laust til milli þétt, blandað ljósbrúnt, dökkbrúnt, appelsínugult og fjólublátt. Lagið var 2 m+ á lengd, 1,6 m á breidd og 60 cm á þykkt. Í lagiinu fannst járn skeifa (F#014).

Undir hruninu var gólflag [028] sem var 2,5 m á lengd, 50 cm á breidd og 8 cm á þykkt. Lagið var milli þétt, fjólublátt silt og traðkað torf sem innihélt smáa steina og kolaflogur. Mögulegt gólflag sem liggur yfir steinahellum í Hólfi A. Lagið var sjáanlegt alstaðar innan hólsins. Kolaríkt lag [029] lá undir gólflagi [028] og yfir steinahellum [033] við austur endann. Lagið var laust, svart kol og silt. Líklega var þarna einungis um kolaskellu að ræða frekar en gólflag. Þetta lag var um 1,5 m á lengd, 80 cm á breidd og 5 cm á þykkt. Steinahellurnar [033] voru staðsettar þar sem göng eru inn í hólfi sem nær undir vestur enda uppgriftarsvæðis. Hellurnar voru um 1 m á lengd og 1 m á breidd.



Mynd 7. Hólf A sést hér fyrir miðju. Þar er að sjá hellulögð göng hægra megin í skurðinum sem halda áfram inn í Hólf B og byrjun á Hólfi A til vinstri í skurðinum. Myndin er tekin í norðvestur. Ljósmynd: KSR.

Veggur A/B **[011]** og **[012]** var staðsettur á milli hólfa A og B og var einungis í vestur enda skurðar og eru göng austan megin. Torfið í veggnum **[011]** var þétt, skellótt brúnt, appelsínugult, dökk brúnt, grátt og rautt sem innihélt lítið af smáum steinum. Steinar **[012]** voru hlaðnir beggja vegna torfsins. Svo virðist sem að veggurinn hafi verið endurbyggður á einhverjum



Mynd 8. Veggur A/B milli hólfa A og B. Þar er að sjá torfið **[011]** í miðju og hlaðið grjótt á öllum hliðum **[012]**. Myndin er tekin í vestur. Ljósmynd: KSR.

tímamarki þar sem í miðjum veggnum fannst steinlampi (**F#013**). Veggurinn var alls um 1,2 m+ á lengd, 1,2 m á breidd og um 60 cm á hæð.

Innan í hólfi B undir yfirborðslagi **[001]** var torfhrun **[009]** sem var blanda frá vegg B/C **[007]** og A/B **[011]**. Hrunið var þétt, appelsínugulbrúnt silt og torf með brúnum, dökkbrúnum og gráum skellum. Hrunið innihélt fáar kolaflögur og smáa steina.

Steinahrun [010] úr vegg [008] og [012] var á víð og dreif blandað í laginu. Lagið var 2 m+ á lengd, 1,25 m á breidd og 32 cm á þykkt. Í laginu fundust tveir gripir, voru það brýni (F#002) og járnþútur samloðinn við stein (F#003).

Undir hruninu upp við vegg B/C ([007] og [008]) var móöskulag [025] sem var ofan á kolaríku lagi [026]. Lagið var þétt en molnaði auðveldlega, appelsínugul og beislituð móaska sem innihélt kolaflogur. Lagið var 50 cm á lengd, 36 cm á breidd og 8 cm þykkt. Þar beint undir var kolaríkt lag [026] sem var blandað siltuðum jarðvegi og var sjáanlegt alstaðar innan hólfsins og yfir steinahellum. Lagið var



Mynd 9. Móöskulag [025] og kolaríkt lag [026] staðsett upp við norður hlið á vegg B/C innan í hólfi B. Mynd tekin í norðvestur. Ljósmynd: KSR.

milli þétt en molnaði auðveldlega, skellótt dökkbrúnt og svarbrúnt kol og silt sem innihélt móöskuskellur. Lagið var 95 cm á lengd, 77 cm á breidd og 22 cm þykkt. Mögulega eru þessi lög gólflög eða öskuhauslög sem hafa verið komið þarna fyrir.

Hólfið hefur ekki verið fullgrafið en ljóst var að sjá að grjótt var við inngagn inn í hólfið og var þar einskonar hækkun, þ.e. þröskuldur eða trappa inn í hólfið frá göngunum sem eru í miðju húsinu.



Mynd 10. Hér sést hólf B við lok uppgrافتar. Þar er að sjá að upphækkun er inn í hólfið. Myndin er tekin í vestur. Ljósmynd: KSR.

Veggur B/C **[007]** og **[008]** var staðsettur á milli hólfa B og C og var einungis í vestur enda skurðar og eru göng austan megin. Í fyrstu var talið að veggurinn náði alveg yfir skurðinn en við frekari rannsóknir kom í ljós að svo var ekki. Torfið í veggnum **[007]** var þétt en molnaði auðveldlega, brúnt, dökkbrúnt og rautt að lit og innihélt smáa steina. Steinar **[008]** voru hlaðnir beggja vegna torfveggjarins. Veggurinn var 1,4 m+ á lengd, 1,5 m á breidd og 76 cm á þykkt. Torfhrunið **[031]** í göngunum við vegg B/C var þétt blandað brúnt og appelsínugult torf og silt sem innihélt steinahrún **[032]**. Steinahrunið var á víða og dreif innan torfhrunsins. Lagið var 1,5 m á breidd, 60 cm á breidd og 76 cm á þykkt.



Mynd 11. Horft á norður hlið veggjar B/C í hólfi C. Til vinstri: Veggur B/C við miðju uppgrافتar. Þar er að sjá að veggurinn náði þvert yfir skurðinn. Hægt er að sjá hrún lengst til vinstri á veggnum. Til hægri: Veggur B/C við lok uppgrافتar. Þar er að sjá að búíð er að fjarlægja hrunið og komið mót á vegginn. Ljósmyndir: KSR.

Innan í hólfi C undir yfirborðslagi var hrún **[005]**. Lagið var blanda af hrúni frá vegg C **[003]** og vegg B/C **[007]**. Torf hrunið var þétt, en þó laust á milli steina eða þar sem steinar hafa hrunið úr vegg, skellótt appelsínugult, rautt, brúnt, dökkbrúnt, ljósbrúnt og fjólublátt á lit sem innihélt mikið af kolaflogum. Í laginu fannst kopar nagli (**F#001**). Steinahrún **[006]** var á víða og dreif



Mynd 12. Hrun **[005]** og steinahrún **[006]** innan æi hólfi C. Myndin er tekin í norðvestur. Ljósmynd: KSR,

innan lagsins og hafa þeir fallið úr veggjum C **[004]** og B/C **[008]**. Líklega var þakhrún einnig blandað þar við þar sem þakhellur fundust í laginu. Lagið var 2 m+ á lengd, 1,2 m á breidd og 40 cm á þykkt.

Þar undir hrúnu var öskuhauslag **[021]**. Lagið var þétt, skellótt appelsínugult, bleikt og brúnt silt sem innihélt kol og ösku. Lagið var 1,6 m á lengd, 1 m á breidd og 8 cm á þykkt.

Þar undir var mögulegt gólflag **[030]**. Lagið var mjúkt og molnar auðveldlega, skellótt svört, appelsínugul og bleik siltuð aska sem innihélt mikið af kolum og brenndum beinum. Í laginu fannst lítil kopar þynna sem hafði verið rúllað upp (**F#012**). Lagið hefur ekki verið fullrannsakað og er líklegt að þarna undir sé staðsetning eldstæðis.



Mynd 13. Innan í hólfi C. Þar er að ská öskuhaugslag **[021]** fyrir miðju og mögulegt gólflag **[030]**. Myndin er tekin í vestur. Ljósmynd: KSR.

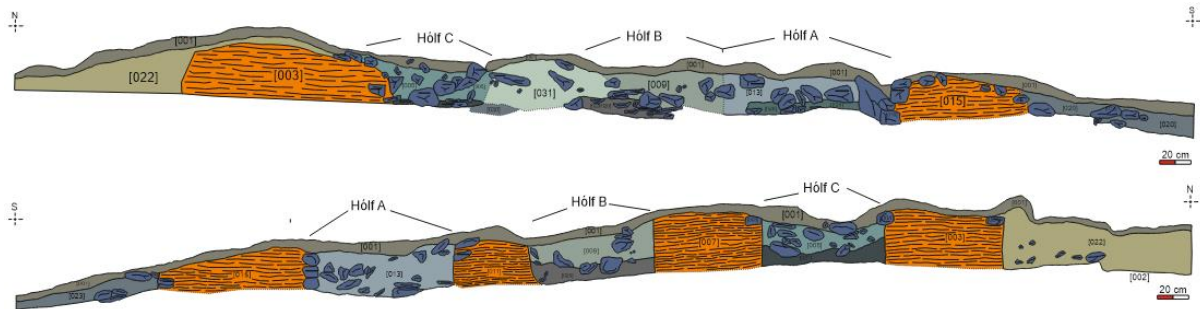
Veggur C (**[003]** og **[004]**) var við norður gabl bæjarhússins. Torfið **[003]** var milli þétt og molnaði auðveldlega, ljósbrúnt, dökkbrúnt og rautt að lit og innihélt smáa steina. Steinar **[004]** voru hlaðnir og klæða vegginn beggja vegna, en meira var um steina sunnan megin en norðan megin. Veggurinn var um 2 m+ á lengd, 1,5 m á breidd og um 70 cm á hæð. Veggurinn er ekki



Mynd 14. Veggur C innan í hólfi C. Horft er í norðvestur. Ljósmynd: KSR.

fullgrafinn þar sem erfitt var að greina mörk þess við norður endann vegna hruns **[022]**. Skurður var tekinn í gegnum hrunið alveg niður í náttúrulegan jarðveg til að sjá ytri mörk veggjarins í sniði. Skurðurinn var 2 m á breidd og 50 cm á breidd. Í skurðinum var að sjá

að hrunið var þétt, skellótt brúnt, dökkbrúnt, appelsínugult og grátt siltað torf sem innihélt kolaflögur og steina. Hrunið var 2 m+ langt, 2,4 m á breidd og 80 cm þykkt.



Mynd 15. Efri myndin sýnir snið sem snýr í suðvestur og neðri myndin sýnir snið sem snýr í norðaustur. Tölvuteikning: KSR.

3.2 Prufuskurður 2

Í fyrstu var opnaður 1 x 3 m langur skurður staðsettur um 10 m norðaustan við Prufuskurð 1 og 8 m norðan við Prufuskurð 3. Skurðurinn var svo lengdur í 3,5 m og var tekinn í miðju tóftar á milli innri veggja til að fá hugmynd um hlutverk þess. Ekki er fullvíst að svo stöddu hvort þarna sé hólfi á bæjarhúsinu eða hvort um sé að ræða hús sem stendur eitt og sér norðaustan við bæjarhúsið.

Efst var yfirborðslag [201] sem var þétt brúnt og dökkbrúnt siltaður jarðvegur með mikið af rótum og smáum steinum. Yfirborðslagið var að minnsta kost 3,5 m á lengd, 1 m+ á breidd og um 15 cm á þykkt. Þar beint undir var hrun og vinbórið efni [203] sem var 3 m+ á lengd, 1 m+ á breidd og 13 cm þykkt. Lagið var þétt brúnt silt og torf með appelsínugulum skellum sem innihélt smáa steina og fáar kolaflögur. Í laginu fannst koparþynna og koparnagli (F#200).



Mynd 16. Prufuskurður 2 eftir að yfirborð var fjarlægt. Þar sést í hrun og vindbórið efni [203], hrun [205] og í steina [207] í norður enda skurðar. Myndin er tekin í norðvestur. Ljósmynd: KSR.

Undir þessu lagi í norður enda var norður veggur [206] og [207]. Torfið í veggnum [206] var þétt appelsínugult, rauðbrúnt og brúnt að lit sem innihélt fáar kolaflögur. Einungis um 20 cm af torfinu voru sjáanlegir í skurðinum. Steinar [207] klæða vegginn að innan hólfsins og eru þeir hlaðnir að minnsta kosti 2 lög. Áætla má að steinar klæða vegginn að utan líka. Það sem var sjáanlegt af veggnum var 1 m+ á lengd, 45 cm á breidd og 55 cm á hæð.



Hrun [205] úr norður vegg var þétt skellótt appelsínugult, grátt og rauðbrúnt torf með fáum kolaflögum. Lagið lá þétt upp að vegg

Mynd 17. Steinahleðsla [207] í norður vegg. Þar á milli steinanna sést í torfið í veggnum [206]. Myndin er tekin í norðvestur. Ljósmynd: KSR.


[206] og steinum í vegg [207] í norður enda skurðar. Hrúnið var 1 m+ á lengd, 37 cm á breidd þar sem þar var breiðast og um 17 cm á þykkt.

Undir lagi [203] í suður enda skurðar var kolaríkt lag [204]. Lagið var þétt en molnaði auðveldlega, svart með dökkbrúnum og gráum skellum sem innihélt mikið af kolum, eitthvað af brenndum beinum og litlum steinum. Líklega var þarna einhverskonar brunalag eða öskuhaugslag sem lá yfir suður vegg að hluta til og yfir miðjan skurð. Lag [204] liggur yfir suður vegg [208] og nær yfir miðju skurðar einungis í vestur enda skurðar, lagið var ekki sjáanlegt í suðaustur horni skurðar. Lagið stoppaði við torfhrun [205] í norður enda. Ljóst er að þetta lag tengist atferli á svæðinu eftir að húsið hafði hrúnið saman. Í laginu fundust tveir gripir og voru það járn nagli (F#201) og járn pinni (F#202). Lagið var 2 m á lengd, 1 m+ á breidd og 5 cm á þykkt.



Mynd 18. Lag [204] sem var staðsett undir hruni og vindbornu efni [203]. Myndin er tekin í suðaustur. Ljósmynd: KSR.

Undir og rétt blandað við lag [204] var lag [209]. Lagið var mjög svipað og lag [204] en þó lausara í sér. Ekki var full ljóst hvort þetta var smit frá lagi [204] og var því ákveðið að gefa því sér númer. Lagið var laust skellótt svart og grábrúnt silt sem innihélt smáa steina, brennd bein og kol. Í laginu fannst járn gripur með óþekkt hlutverk (F#203). Lagið var 1 m+ á lengd, 1,8 m á breidd og 4 cm á þykkt og var einungis sjáanlegt yfir suður vegg í suðvestur enda.



Mynd 19. Hér sjást kolasmituð lög eftir að húsið hafði hrunið saman. Þar eru hrun úr norður vegg [205], kolaríkt lag [204], líklegt smit [209] ofan á suður vegg [208] og hruni úr suður vegg [212]. Ljósmynd: KSR.

Mögulegt öskuhaugslag [210] var staðsett undir lagi [204] og smiti [209] í suður enda ofan á hruni úr vegg og í miðju skurðar. Lagið var þétt, skellótt grátt, svart, rautt og fjólublátt silt og aska sem innihélt kolaflögur, ösku og móösku. Lagið var 80 cm+ á lengd, 1,04 m á breidd og 3 cm á þykkt.



Undir lögum [294], [209] og [210] kom svo torfveggurinn [208] í suður enda.

Mynd 20. Svart kolasmitað öskuhaugslag [210] sem var staðsett undir lögum [209] og [204]. Myndin er tekin í suðvestur. Ljósmynd: KSR.

Torfið var þétt appelsínugult, brúnt, dökkbrúnt og fjólublátt að lit og innihélt rætur og smáa steina. Steinar [213] klæða vegginn að innan. Veggurinn var 1 m+ á lengd, 70 cm+ á lengd og 49 cm á hæð. Hrun [212] liggur upp að vegg í suður enda. Lagið var þétt skellótt brúnt, appelsínugult og rautt torf sem innihélt kolaflögur. Hrunið var 1 m+ á lengd, 55 cm á breidd og 42 cm á þykkt. Lag [210] liggur yfir hruninu að hluta til.



Mynd 21. Hér er að sjá suður vegg [208] og steina [213] að koma í ljós til vinstri. Drónamynd: JMG.

Á milli veggja innan hólfsins voru tvö hrunlög og vindborið efni ([211] og [214]) frá líklega upprunalegu notkunarskeiði hússins. Efra lagið [211] var þétt skellótt grátt, appelsínugult, ljósbrúnt silt og torf með rauðum blæ sem innihélt smáa steina. Lagið var 1 m á lengd, 1,60 m á breidd og 15 cm á þykkt. Þar beint undir var veggja og þakhrun sem liggur yfir góflögum [215], [216] og [217]. Lagið var þétt en molnaði auðveldlega, skellótt grátt, dökk grátt, gult, brúnt, appelsínugilt og rautt torf og silt sem innihélt kolaflögur. Lagið var 1 m+ á lengd, 2,3 m á breidd og 28 cm á þykkt.



Mynd 22. Hér er að sjá hrun og vindborið efni [211] eftir fjarlægingu á kolasmituðum lögum. Myndin er tekin í suðaustur. Ljósmynd: KSR.


Undir lagi [214] voru skráð eitt móöskulag [215] og tvö góflög [216] og [217] sem hafa ekki verið rannsökuð. Ákveðið var að geyma þessi lög þar til heildaruppgröftur fer fram á húsinu. Lag [215] var fast upp við norður vegg og lá yfir kolaríku lagi [216]. Líkleg staðsetning þar sem brunni hefur átt sér stað. Lagið var laus bleik og beislituð móaska sem innihélt mikið af kolaflögum og brenndum beinum. Lengd: 1m+, breidd: 30 cm og ekki vitað um þykkt að svo stöddu.

Tvö lög voru skráð sem gólflog og voru það kolaríkt lag [216] í norður enda skurðar og undir því var traðkað lag [217] sem náði yfir allt svæðið innan hússins. Lag [216] var laust svart kolaríkt silt sem var 1 m+ að lengd og 60 cm á breidd. Lagið var þykkast upp við norður vegg og fjarar svo út til suðurs. Mögulega var þetta lag og móösku lag [215] staðsetning eldstæðis eða í nágrenni við eldstæði, en þar sem lögin hafa ekki verið rannsökuð er það ekki vitað að svo stöddu og mun frekari uppgröftur leiða það í ljós. Þar undir var traðkað lag eða mögulegt gólfslag [217]. Lagið var þétt en laust á milli steina, grábrún mól og sendin silt með mikið af smáum steinum, mól og kolaflögum. Lagið var 1 m+ á lengd, 1.8 m á breidd og ekki er vitað um þykkt lagsins þar sem lagið hefur ekki verið full grafið.



Mynd 23. Neðan við og suður við norður vegg er móöskulag [215], svo kemur kolaríkt lag [216] og næst suður vegg er traðkað lag [217]. Myndin er tekin í norðvestur. Ljósmynd: KSR.

Ekki hefur uppgröfturinn komist niður í náttúrulegan jarðveg [202] en áætla má að húsið sé byggt ofan á náttúrulegum jarðvegi, sem er líklega sá sami og [002] í Prufuskurði 1.



Mynd 24. Snið sem snýr í norðaustur í Prufuskurði 2. Ljósmynd: KSR. Tölvuteikning: KSR.

3.3 Prufuskurður 3

Opnaður var 1 x 2,5 m langur skurður staðsettur um 3 m austan við Prufuskurð 1 og 8 m sunnan við Prufuskurð 2. Skurðurinn var tekinn í miðju hólfis sem er beint framhald á Hólfi A í Prufuskurði 1 til norðausturs til að fá hugmynd um hlutverk þess. Ekki er fullvíst að svo stöddu hvert hlutverk hólfisins er út frá skurðinum en þó eru tilgátur um að þarna hafi verið skemma eða einhverskonar geymsla.

Efst var yfirborðslag [301] sem var þéttur milli til dökkbrúnn siltaður sandur sem innihélt mikið af rótum, smáum og milli stórum steinum. Lagið var 2,5 m+ á lengd, 1 m á breidd og 13 cm á þykkt. Þar beint undir var torfhrun og vindborið efni [309] sem var 1 m+ á lengd, 1,8 m á breidd og 21 cm á þykkt. Lagið var þétt ljósbrúnt torf með appelsínugulum og fjólubláum skellum sem innihélt kolaflögur. Í laginu var nokkuð um þakhellur og því líklega blandað þakhruni. Þrír gripir fundust í laginu og voru það tvær steinsleggjur (F#304, F#305) og steingripur með óþekkt hlutverk (F#307).



Mynd 25. Prufuskurður 3 eftir fjarlægingu á yfirborðslagi [301]. Þar sést í hrun [307] og [308]. Myndin er tekin í norðaustur. Ljósmynd: AR.

Undir hruninu var veggjahrun [307] úr suður vegg og veggjahrun [308] úr norður vegg. Hrun út frá suður vegg [307] var þétt torf sem molnaði auðveldlega, dökkbrúnt á lit og innihélt steina og kolaflögur. Hrunið var 1 m+ á lengd og um 40 cm á breidd. Hrun [308] út frá norður vegg var þétt en molnaði auðveldlega, miðlungs ljósbrúnt torf sem innihélt steinahrún og lítið af kolaflögum. Í hruninu fannst járn nagli (F#306). Hrunið var 1 m+ á lengd og 20 cm+ á breidd.

Þar undir í suður enda var torfveggur [304]. Torfið var þétt, dökkbrúnt með nokkrum kolaflögum. Steinar [303] klæða vegginn innan rýmisins. Veggurinn var dekkri í lit en norður veggurinn og eru kolaflögur ofan á veggnum. Það sem var sjáanlegt af veggnum var 1 m+ á lengd, 30 cm á breidd og var hæð veggjar ekki skráð að svo sinni þar sem heild veggjar var ekki kominn í ljós.



Mynd 26. Hluti af innri vegg [303] og [304] í suður enda skurðar. Myndin er tekin í suðaustur. Ljósmynd: AR.


Í norður enda skurðar var torfveggur [306] og steinar [305] sem klæða vegginn að innan. Torfið var þétt strengjatorf sem var appelsínugult, ljósbrúnt og fjólublátt. Það sem sást af veggnum var 1 m+ á lengd og 40 cm á breidd. Hæð var ekki skráð að svo sinni þar sem heild veggjar var ekki komið í ljós.



Mynd 27. Veggur [305] og [306] í norður enda. Myndin tekin í norðvestur. Ljósmynd: AR.

Undir lagi [309] var mögulegt gólflag [310]. Gólflagið var laust, dökk fjólublátt silt sem innihélt mikið af kolaflögum og brenndum beinum. Lagið var 1 m+ á lengd og 1,8 m á breidd. Í laginu fundust þrír gripir og voru það kopar þynna (F#301), Járn nagli (F#302) og járnþútur með óþekkt hlutverk (F#303). Steinahellur [311] voru undir gólfluginu og

voru þær misstórar á stærð og klæða þær botn skurðarins. Gólflagið var heldur raskað og því líklegt að það hafi verið vegna lyftinga á steinahellum [311] þar undir.



Mynd 28. Snið sem snýr í norðaustur á Prufuskurði 3. Myndin sýnir að gólfið innan í rýminu hafi verið hellulagt [311] og var kolaríkt gólflag [310] þar inn á milli. Ljósmynd: AR. Tölvuteikning: KSR.

Ekki hefur uppgröfturinn komist niður að náttúrulegum jarðvegi [302] en áætla má að bæjarhúsið hafi verið byggt ofan á náttúrulegum jarðvegi, sem er líklega sá sami og [002] í Prufuskurði.

4. Gripir og Sýni

Við rannsóknina voru gefin alls 26 fundanúmer sumarið 2023. Voru það 15 úr prufuskurði 1, fjórir úr prufuskurði 2 og sjö úr prufuskurði 3.

Margir þessara gripa voru gripir sem tengjast hversdagslegum athæfum sem búast má við að finnast við uppgröft á íveruhúsi, svo sem naglar, kljásteyn, sleggja og brýni. Þó fundust einnig gripir sem ekki var hægt að tilgreina eftir sérstöku hlutverki.

Í Prufuskurði 1 voru gripir úr málmum algengastir, þar sem sex gripir voru úr járni og þrjú gripir úr kopar voru fundnir. Þar að auki fundust þrjú gripir úr steini við rannsóknina. Þessir gripir voru brýni (1), kljásteyinn (1), lampi (1), naglar (4), skeifa (1), óþekktur járn gripur (2) og óþekktur kopar gripur (2).

Í Prufuskurði 2 voru allir gripir sem fundust úr málmum, þ.e. þrjú gripir úr járni og einn úr kopar. Voru það kopar þynna, járn nagli, járn pinni og óþekktur gripur úr járni. Allir þessir gripir fundust í lögum sem tengjast starfsemi á svæðinu eftir að húsið er hrúnið.

Í Prufuskurði 3 fundust bæði málm og steingripir, þ.e. voru þrjú úr járni, þrjú úr steini og einn úr kopar. Voru það járn naglar (2), steinsleggur (2), kopar þynna (1), óþekktur járn gripur (1) og óþekktur steingripur (1).

5. Túlkun

5.1 Prufuskurður 1

Framhlið bæjarhússins snýr í suðaustur og er hellulagður inngangur framan við húsið sem heldur áfram inn innganginn á húsinu og eftir endilöngu göngunum til norðvesturs. Sumar steinahellurnar voru lausar og er líklegt að undir þeim hafi verið ræsi sem hefur legið undir húsinu til að koma vatni frá. Húsið liggur í halla að hluta til og er líklegt að vatn rennur undir hellulögðum göngunum til að koma vatni frá til suðausturs út um innganginn. Frekari rannsóknir munu skýra það hvort ræsi er þar undir eða ekki.

Bæði hólf A og B hafa ekki verið fullgráfin þar sem einungis lítt hluti af rýmnum hefur verið rannsakaður. Grjót var við innganginn inn í bæði hólfina þar sem einskona hækkun var, þ.e. þröskuldur eða trappa var inn í hólfina frá göngunum sem eru í miðju húsinu.



Mynd 29. Til vinstri: Myndin sýnir Hólf A við lok uppgrافتar sumarið 2022. Þar er að sjá grjót vinstra megin við steinahellur í göngum sem sýnir upphækkun inn í hólfid. Myndin er tekin í vestur. Til hægri: Myndin sýnir Hólf B við lok uppgrافتar sumarið 2022. Þar er að sjá grjót hægra megin við steinahellur í göngum sem sýnir upphækkun inn í hólfid. Myndin er tekin í suður. Ljósmyndir: KSR.

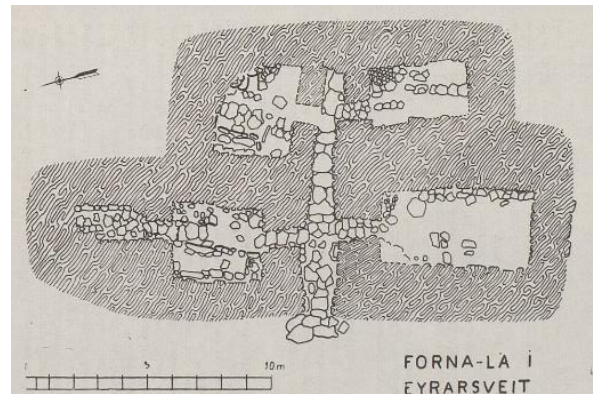
Miðað við kolaríku gólflogin og öskulög sem voru að finna í hólf C er líklegt að þar hafi verið eldhúsið. Ekkert eldstæði eða ofn fannst við uppgröftinn í sumar en líklega er það staðsett undir kolaríku lagi **[021]** þar sem grjót er þar undir. Þó að erfitt sé að segja til um hlutverk þessa rýmis að svo stöddu munu frekari rannsóknir leiða það í ljós.

Líklega hefur veggur C eða norður veggurinn verið þykkari. Hefur hann verið til að vernda bæinn gegn vind og veðri. Skurður var tekinn í gegnum hrúnið alveg niður í náttúrulegan jarðveg til að sjá ytri mörk veggjarins í sniði.



Mynd 30. Skurður sem var tekinn í vegg C að utan. Til vinstri: Staðsetning skurðar. Horft er í suðaustur. Til hægri: Sníð sem snýr í norðaustur. Ljósmyndir: KSR.

Skjaldfannarbærinn mun að öllum líkindum líkjast bænum á Fornalá í Eyrarsveit. Í Skjaldfannarbænum eru göng eftir miðjum prufuskurði frá suður enda sem hélt áfram til norðurs og stoppaði við hól C. Í botni gangsins voru stórar flatar hellur líkt og var að finna í bæjarrústunum á Fornalá. Þar var einnig hægt að sjá að til hvorrar hliðar beint út frá göngunum voru hól eða rými¹⁵ líkt og í Skjaldfannarbænum. Með því að stækka prufuskurð 1 til austur og vesturs munu hólfin koma betur í ljós og hlutverk þeirra skýrast. Ekki var hægt að aldursgreina bæinn á Fornalá með gjóskulögum og var það því gert með hliðsjón af þeim gripum sem fundust. Talið var að bærinn væri frá tímabilinu um 1450-1550¹⁶ sem er um svipað leiti og bærinn á Skjaldfönn var í notkun. Annar bær aldursgreindur frá svipuðum tíma er Kúabót í Álftaveri sem fór í eyði um 1490. Þar á það sama við að út frá göngunum er gengið inn í hól bæjarhússins.¹⁷

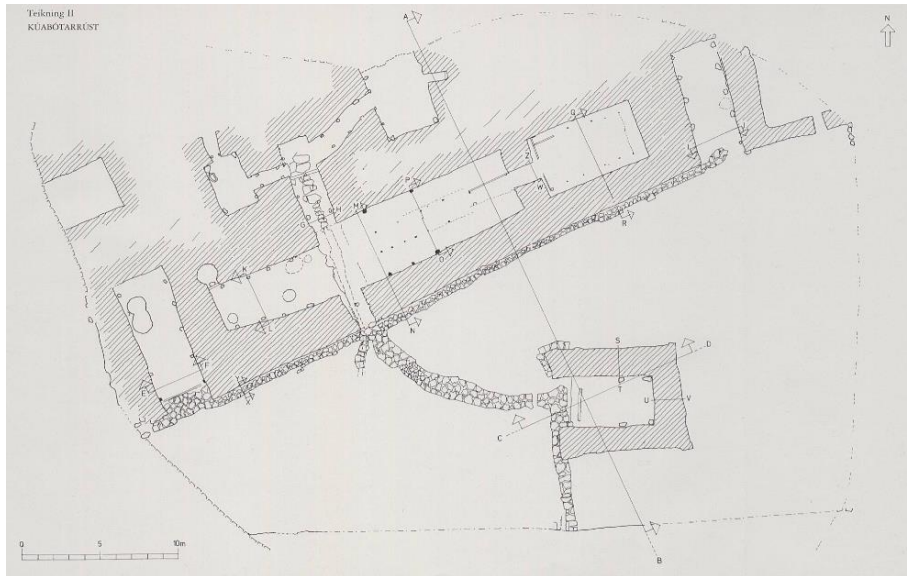


Mynd 31. Teikning af Fornalá í Eyrarsveit. Mynd fengin úr Árbók hins íslenska fornleifafélags (Kristján Eldjárn, 1951. Bls. 104).

¹⁵ Hjörleifur Stefánsson. 2013. Bls. 67.

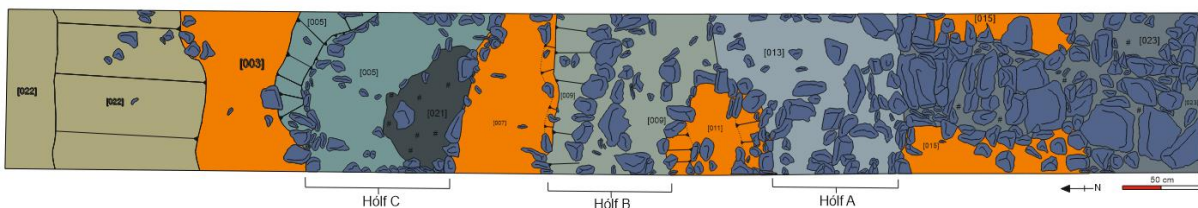
¹⁶ Kristján Eldjárn. 1949-1950. Bls. 108.

¹⁷ Gísli Gestson. 1987.



Mynd 32. Teikning af Kúabót í Álftarverri. Mynd fengin úr Árbók hins íslenska fornleifafélags. (Gísli Gestson. 1987. Bls. 12-13).


Rýmum eða húsum út frá ganginum á Skjaldfannarbænum hefur verið gefin tímabundin bókstafur sem átti við á tíma rannsóknarinnar á prufuskurðunum. Ekki hafa verið gefin endanleg heiti á hólfunum þar sem enn á eftir að rannsaka þessi rými frekar.



Mynd 33. Flatarteikning af Prufuskurði 1 við lok uppgrftar. Tölvuteikning: KSR.

5.2 Prufuskurður 2

Í Prufuskurði 2 var líklegt öskuhaugslag sem ekki er hægt að segja með vissu hvort hafi verið seinna búsetuskeið á svæðinu eftir að húsið hrundi eða hvort að þarna hafi rusli verið fleygt. Mögulega getur verið að staðurinn hafi verið notaður sem skjól þar sem alfaravegur lá norðan frá Djúpi um Glámuheiði í Arnarfjörð og var Skjaldfönn fyrsti bærinn sem komið var að þegar komið

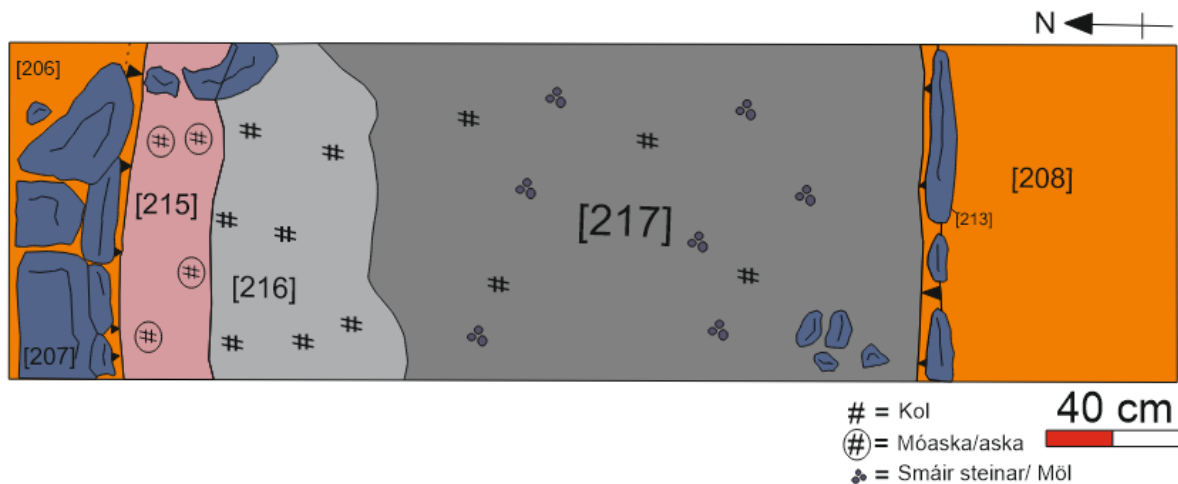


Mynd 34. Tilgátuteikning af húsi þar sem Prufuskurður 2 var tekinn. Drónamynd: JMG. Tölvuteikning: KSR.

var niður af heiðinni.¹⁸ Þar að auki var leið frá Rauðstöðum upp hjá utan verðu Skjaldfannargili og þar yfir að Dröngum í Dýrafirði.¹⁹

Við lok rannsókna sumarið 2023 eru tilgátur um að skurðurinn hafi verið tekinn í hús sem stendur eitt og sér utan við gangabæinn sjálfan. Á mynd 2. er hægt að sjá tilgátuteikninu af húsinu og hvernig það lítur út á yfirborði. Þó svo að yfirborðið sýni húsið eitt og sér, getur húsið litið öðruvísi út undir yfirborði og með frekari rannsóknum mun það skýrast.

Rannsóknir á skurðinum eru ekki fullkláraðar og var ákveðið að geyma gólfög þar til tækifæri næst að grafa þau upp í heild sinni svo að samhengi náist. Þau gólfög sem voru eftir voru móöskulag [215], kolaríkt lag [216] og traðkað lag [217].



Mynd 35. Plan teikning af Prufuskurði 2 við lok uppgrftar sumarið 2023. Tölvuteikning: KSR.

¹⁸ Kjartan Ólafsson. Rauðsstaðir. [án árs]. Bls. 2.


¹⁹ Kjartan Ólafsson. Auðkúluhreppur. [án árs]. Bls. 24.

5.3 Prufuskurður 3

Í Prufuskurði 3 var að hægt að sjá miðju rýmis sem var beint til hægri þegar komið var inn í húsið. Þar var að sjá að gólfið hafi verið hellulagt, veggir hlaðnir með torfi og klæddir að innan með hlöðnu grjóti. Hólfið að innan var 1,9 m á breidd en lengd þess er ekki vitið enn.

Erfitt er að segja til um hvert hlutverk hólsins hefur verið út frá gripum sem fundust. Einungis fundust sjö gripir við uppgröftinn og voru þeir allir verkfæri eða byggingarefni sem hafa verið notuð við hverstagsleg athæfi. Mögulega hefur þarna verið búr eða skemma en frekari uppgröftur á eftir að skýra það betur.

Rannsóknir á skurðinum eru ekki fullkláraðar og var ákveðið að geyma góflög þar til tækifæri næst að grafa þau upp í heild sinni svo að samhengi náist.



Mynd 36. Plan teikning af Prufuskurði 3 við lok uppgrafar sumarið 2023. Tölvuteikning: KSR.

6. Lokaorð

Rannsóknin er á byrjandastigi og er áformað að opna stærra svæði sumarið 2024 í þeirri von um að komast að hvert hlutverk rýmanna hefur verið. Við lok uppgrftar var svæðinu lokað með plasti og torf sett þar ofan á til að vernda minjarnar þar undir. Að geta rannsakað svo heildstætt minjaumhverfi mun auka skilning okkar á þróun byggðar á Vestfjörðum og landinu öllu og er því mikilvægt að halda þessum rannsóknum áfram.

Sýni voru tekin og munu þau líklega staðfesta aldur rústanna af Skjalfannarbænum sem eru að finna neðan við Skjaldfannargil. Þar sem engin gjóskulög voru að finna við uppgröftinn var ekki hægt að fá nákvæman aldur en út frá gripum og útliti hússins er hægt að segja að bæjarhúsið sé frá 15-16.öld. Formgerðarfræði byggingarinnar er svipuð og rústir sem hafa verið aldursgreindar frá svipuðum tíma líkt og Kúabót í Álftaveri og Forna-Lá.

Líklega er því hér um að ræða síðustu bæjarhúsin á Skjaldfönn sem voru í notkun þegar hin mikla skriða féll um miðja 16. öld. Í Árbók ferðafélags Íslands segir um Skjaldfönn „Töluvert fyrir framan bæinn[Rauðsstaði] eru tóftir gamals eyðibýlis sem hét Skjaldfönn. Upp af því er gil í fjallinu, kallað Skjaldfannargil. Býlið tók af -, er skriða féll úr gilinu: Braut hún bæinn og fórst þar fólk allt.“²⁰

Ekki kemur fram í bókinni hvaðan höfundur hefur þessar heimildir en mögulega er hann að hafa eftir munnmæli. Ljós er að eftir rannsóknir sumarsins að bæjarhúsin sjálf hafa rétt sloppið og er skriðan aðeins steinsvar frá bæjardyrum. Miðað við magn þess efnis sem hefur komið úr gilinu er líklegt að bæjarhúsin hafi nötrað mikið og e.t.v. fallið saman og á fólkið. Annar möguleiki er að fólk hafi verið utandyra og orðið fyrir skriðunni. Hitt er alveg eins víst að engin hafi látist við hamfarirnar. Frekari rannsóknir ættu að leiða í ljós hvað gerðist þennan örlagaríka dag. Rannsóknin er mikilvæg fyrir þá staðreynd að lítið hefur verið rannsakað frá þessum tíma á Vestfjörðum og á landinu öllu. Ekki síður að bæði skógur, fyrirhugðuð skórækt og sífeld koma efnis niður úr gilinu ógna tilvist þessara rústa

²⁰ Kristján G Þorvaldsson. 1951. Bls. 156-7.

og þær munu að öllum líkindum hverfa innan fárra ára. Áframhaldandi rannsókn á þeim er því mjög mikilvæg.

7. Heimildaskrá

- Birna Lárusdóttir 2015. *Mannvist, sýnisbók íslenskra fornleifa*. Opna, Reykjavík
- Diplomatarium islandicum. Íslenzkt fornbréfasafn, sem hefir inni að halda bréf og gjörninga, dóma og máldaga og aðrar skrár, er snerta Ísland eða íslenzka menn*. Fjórða bindi. 1265-1449. 1897. Reykjavík: Hið íslenzka bókmenntafélag.
- Diplomatarium islandicum. Íslenzkt fornbréfasafn, sem hefir inni að halda bréf og gjörninga, dóma og máldaga og aðrar skrár, er snerta Ísland eða íslenzka menn*. Níunda bindi. 1262-1536. 1909-1913. Reykjavík: Hið íslenzka bókmenntafélag.
- Diplomatarium islandicum. Íslenzkt fornbréfasafn, sem hefir inni að halda bréf og gjörninga, dóma og máldaga og aðrar skrár, er snerta Ísland eða íslenzka menn*. Tíunda bindi. 1169-1542. 1911-1921. Reykjavík: Hið íslenzka bókmenntafélag.
- Diplomatarium islandicum. Íslenzkt fornbréfasafn, sem hefir inni að halda bréf og gjörninga, dóma og máldaga og aðrar skrár, er snerta Ísland eða íslenzka menn*. Tólftha bindi. 1200-1554. 1923-1932. Reykjavík: Hið íslenzka bókmenntafélag.
- Gísli Gestsson. 1987. „Kúabót“. Í *Árbók Hins íslenzka fornleifafélags 1986*. Reykjavík. Bls. 11-38.
- Hjörleifur Stefánsson. 2013. *Af jörðu. Íslensk torfhús*. Reykjavík: Crymogeia í samstarfi við Þjóðminjasafn Íslands.
- Jarðabók Árna Magnússonar og Páls Vídalíns*. 1940. VII. bindi. Ísafjarðarsýsla og Strandasýsla. Hið íslenzka fræðafélag, Kaupmannahöfn.
- J. Johnsen. (1847). *Jarðatal á Íslandi með brauðlýsingum, fólkstölu í hreppum og prestaköllum, ágripi úr búnaðartöflum 1835-1845, og skýrslum um sölu þjóðjarða á landinu*. Kaupmannahöfn: S. Trier.
- Kjartan Ólafsson. [án árs]. Rauðsstaðir. <https://www.safnis.is/upload/files/9%20%20Raudsstadir.pdf>
- Kjartan Ólafsson. [án árs]. Auðkúluhreppur. <https://www.safnis.is/upload/files/1%20AAA%20Audkuluhreppur%281%29.pdf>
- Kristján Eldjárn. 1951. „Tvennar bæjarrústir frá seinni öldum. Viðauki eftir Sigurð Þórarinsson“. Í *Árbók Hins íslenzka fornleifafélags 1949-50*. 50. árg., 102-119. Reykjavík: Ísafoldarprentsmiðja.
- Kristján G Þorvaldsson. 1951. *Árbók ferðafélags Íslands 1951*. Vestur Ísafjarðasýsla. Ferðafélag Íslands.
- Margrét Hallmundsdóttir og Caroline Paulsen. 2008. *Fornleifakönnun vegna fyrirhugaðra ganga milli Dýrafjarðar og Arnarfjarðar*. Náttúrustofa Vestfjarða, NV nr. 07-08.

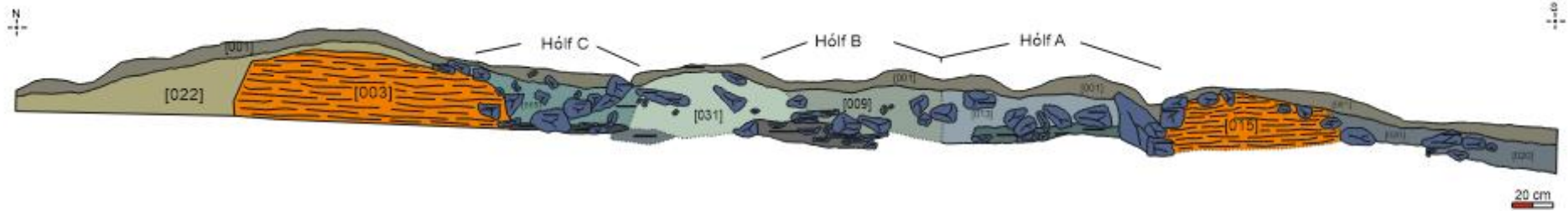
Margrét Hallmundsdóttir. 2010. *Fornleifakönnun í Arnarfirði vegna framkvæmda vð Mjólkárvirkjun*. Náttúrustofa Vestfjarða, NV nr. 01-10.

Óútgefnar heimildir:

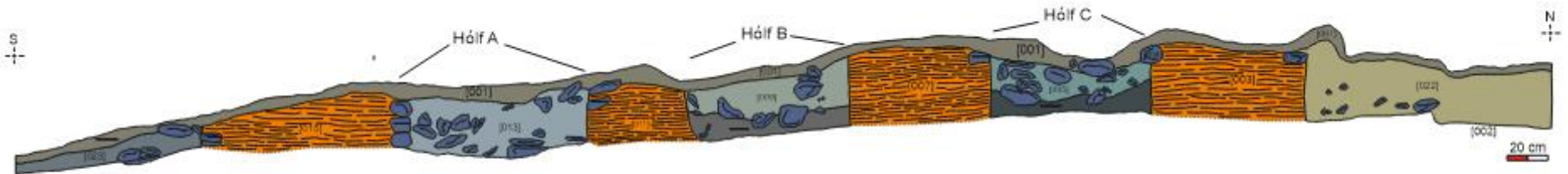
Örnefnaskrá Rauðsstaða. Ari Gíslason skráði.

Örnefnaskrá Rauðsstaða. Guðrún S. Magnúsdóttir. 1977.

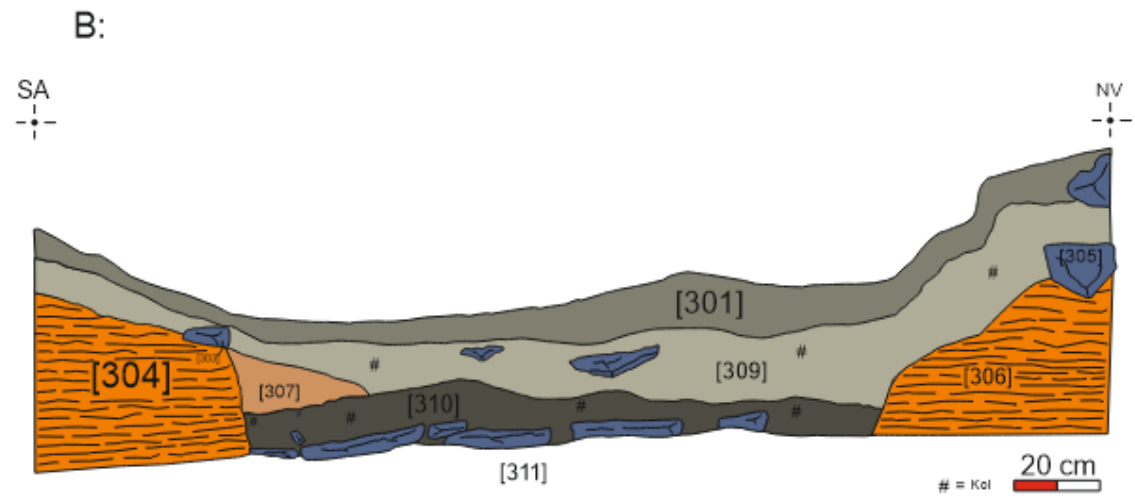
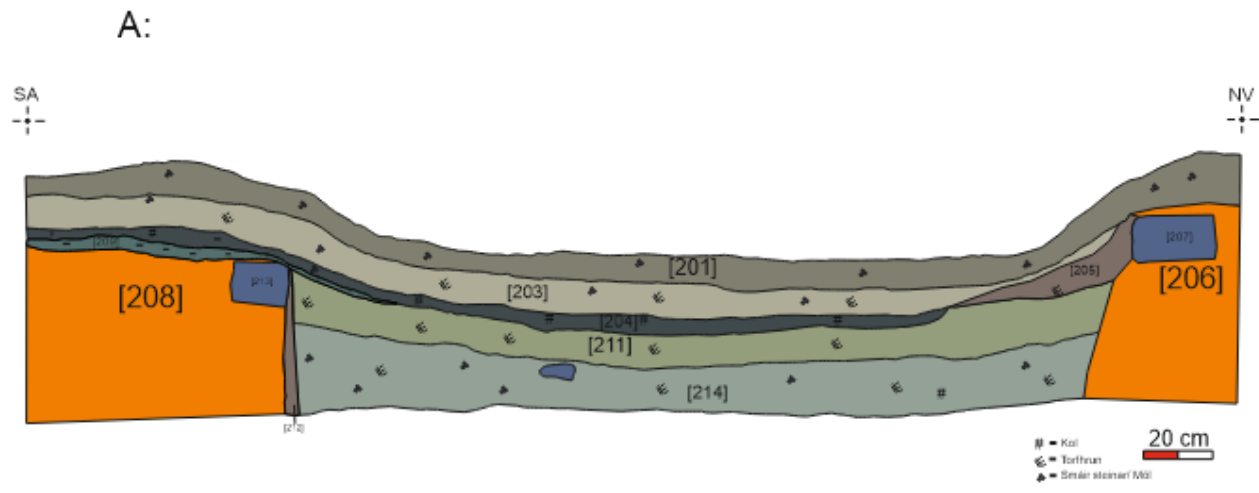
8. Teikningar



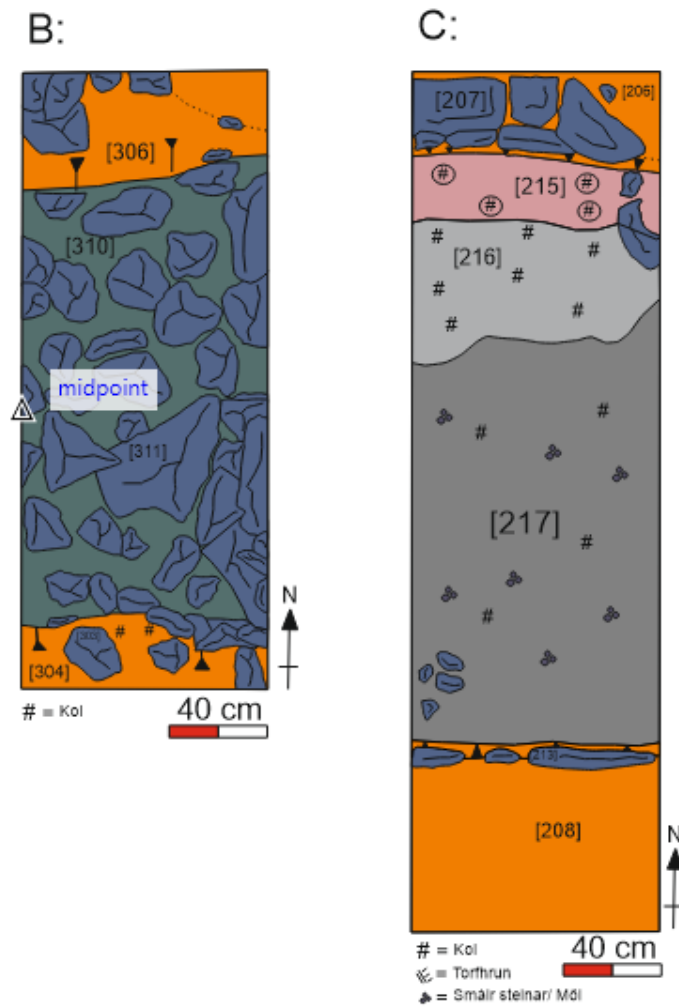
Teikning 007 - Snið sem snýr í suðvestur á Prufuskurði 1



Teikning 008 - Snið sem snýr í norðaustur á Prufuskurði 1



Teikning 009 - A: Mið-ex snið sem snýr í norðaustur á Prufuskurði 2. B: Snið sem snýr í norðaustur á Prufuskurði 3.



Teikning 005 - B: Mid- ex plan 2 af Prufuskurði 3
 C: Mid- ex plan 3 af Prufuskurði 2.

9. Skrár 2023

9.1 Contextaskrá - Prufuskurður 1

Context	Gerð	Svæði	Dagsetning	Nafn	Lýsing
001	Yfirborðslag	TP 1	13.6.2023	KSR	Yfirborðslag sem liggur yfir öllu svæðinu. Lagið er þétt, milli-til dökkbrúnn siltaður sandur sem innihélt mikið af rótum og smáum til milli stórra steina. Lengd: 15m+, Breidd: 2m+ og þykkt: 20 cm.
002	Náttúrulegt	TP 1	13.6.2023	KSR	Náttúrulegur jarðvegur. Þéttur ljóst grátt silt með dökkgráum og appelsínugulum skellum sem innihélt smáa steina. Líkist leirkennendum jarðvegi. Komið var niður á náttúrulega jarðveginn í skurði sem var tekinn til að finna umfang veggjar C. Skurðurinn var 2.5 m á lengd, 50 m á breidd og 65 cm á dýpt.
003	Torf veggur í norður enda	TP 1 - C	13.6.2023	KSR	Torfveggur C- Norður veggur. Torfið var milli þétt og molnaði auðveldlega. Torfið var ljósbrúnt, dökkbrúnt og rautt að lit og innihélt smáa steina. Steinar [004] klæða vegginn beggja vegna, en meira er um steina sunnan megin þó sumir hafa fallið úr. Veggurinn er ekki fullgrafinn þar sem erfitt var að greina á norður hlið. Lengd: 2m+, Breidd: 1.5 m, þykkt: 70 cm.
004	Steinar í norður vegg	TP 1 - C	13.6.2023	KSR	Steinar í vegg [003]. Steinarnir voru hlaðnir upp á við í vestur enda á suður hlið veggjar og hafa þeir líklega hrunið í austur enda. Lengd: 2 m+, breidd var 30 cm og þykkt: 40 cm.
005	Hrun úr norður vegg að innan	TP 1 - C	13.6.2023	KSR	Torfhrun innan í hólfi C, Blanda frá veggjum [003] og [007] BC/C með steinahruni [006] blanda í sem kemur frá steinum í veggjum [004] og [008]. Líklega er einnig þakhrun blandað saman við þar sem þakhellur fundust á við og dreif og erfitt að greina á milli. Torfið yfirleitt þétt en þó laust á milli steina eða þar sem steinar hafa hrunið úr vegg. Torf hrunið var skellótt appelsínugult, rautt, brúnt, dökkbrúnt, ljósbrúnt og fjólublátt og innihélt mikið af kolaflogum. Lengd: 2 m+, breidd: 1.2 m þykkt: 40 cm.
006	Steinahrún innan í hólfi C	TP 1 - C	13.6.2023	KSR	Steinahrún á víð og dreif innan og blandað við hrun [005]. Steinarnir koma frá steinaveggjum [004] og [008]. Steinarnir eru mismunandi að stærð og gerð.

007	Veggur á milli hólfa B og C	TP 1 - B/C	13.6.2023	KSR	Torf veggur á milli Hólfa B og C. Torfið var þétt en molnaði auðveldlega. Torfið var milli brúnt, dökkbrúnt og rautt að lit og innihélt smáa steina. Steinar [008] voru beggja vegna torfveggjarins. Í fyrstu var takið að veggurinn næði alla leið yfir en kom svo í ljós að gangur væri undir veggjahruni í austur enda. Lengd: 2 m +, breidd: 1.5 m og þykkt var um 76 cm.
008	Steinar í Vegg B/C	TP 1 - B/C	13.6.2023	KSR	Steinar í vegg [007]. Steinarnir voru hlaðnir upp á við beggja vegna torfveggjarins. Steinarnir voru mismunandi að gerð og stærð. Lengd: 2 m+, breidd: 35 cm og þykkt: 40 cm.
009	Hrun innan hólfi B	TP 1 - B	13.6.2023	KSR	Hrun innan í hólfi B, blanda frá veggjum [007] og [011] BC/BA. Hrunið var þétt, appelsínugulbrúnt silt með brúnum, dökkbrúnum og gráum skellum. Hrunið innihélt fáar kolaflogur, smáa steina og steinahrun [010]. Lengd: 2 m+, breidd: 1.25 m og þykkt: 32 cm.
010	Steinahrun innan í hólfi B	TP 1 - B	13.6.2023	KSR	Steinahrun á víð og dreif innan og blandað við hrun [009]. Steinarnir eru hrun úr steinveggjum [008] og [012].
011	Torf veggur milli hólfa A og B	TP 1 - A/ B	13.6.2023	KSR	Torf veggur á milli Hólfa A og B. Veggurinn heldur áfram undir vestur mörk uppgraftarsvæðis og er einungis helmingur uppgraftarsvæðis þar sem gangurinn er austan við vegginn. Torfið er hart, skellótt brúnt, appelsínugult, dökk brúnt, grátt og rautt sem innihélt lítið af smáum steinum. Lengd: 1.1 m+, breidd: 90 cm og þykkt: 56 cm.
012	Steinar í vegg á milli hólfa A og B	TP 1 - A/ B	13.6.2023	KSR	Steinar í vegg [011] á milli hólfa A og B. Steinarnir voru hlaðnir upp á við beggja vegna torfsins. Veggurinn virðist hafa verið endurbyggður á einhverjum tímapunkti. Lengd: 1.2 m, breidd 1.2 m og þykkt: 60 cm.
013	Hrun innan í hólfi A	TP 1 - A	13.6.2023	KSR	Blandað torfhrun úr veggjum [011] og [015] í Hólfi A. Blandað í hruninu eru steinahrun [014] frá veggjum [012] og [016]. Hrunið var laust til milli þétt, blandað ljósbrúnt, dökkbrúnt, appelsínugult og fjólublátt. Lengd: 2 m+, breidd: 1.6 m og þykkt: 60 cm.
014	Steinahrun innan í Hólfi A	TP 1 - A	13.6.2023	KSR	Steinahrun á víð og dreif innan og blandað við hrun [013]. Steinarnir eru hrun út steinaveggjum [012] og [016].

015	Veggur í suður enda við inngang A	TP 1 - A	13.6.2023	KSR	Suður torfveggur á húsi þar sem inngangurinn fer í gegnum vegginn. Steinar [016] eru beggja vegna við vegginn. Torfið var laust til milli þétt, blandað ljósbrúnt, gult, appelsínugult að lit og innihélt smáa steina. Austur veggur var 50 m á lengd, 2 m á breidd
016	Steinar í suður vegg A	TP 1 - A	13.6.2023	KSR	Steinar í vegg [015], A við suður hlið hússins. Steinarirnir eru hlaðnir á báðum hliðum torfveggjar og við innganginn.
017	Steinahrún í inngangi	TP 1 - Inngangur	13.6.2023	KSR	Steinahrún á víð og dreif frá vegg [016] blandað við hrún [018] staðsett í innganginum sjálfum.
018	Torfhrún frá suður vegg í göng	TP 1 - A	13.6.2023	KSR	Torfhrún úr suður vegg [016] í og utan við innganginn. Torfið er laust til milli þétt, skellótt appelsínugult, ljósbrúnt og dökkbrúnt sem innihélt smáa steina. Blandað við [017]. Lengd: 2.4 m, breidd: 2 m og þykkt:
019	Steinahellur í inngangi	TP 1 - Inngangur	13.6.2023	KSR	Steinahellur í innganginum sjálfum. Steinahellurnar voru sumar mjög stórar en voru þó mismunandi á stærð. Lengd: 1.8 m og breidd 1.4 m.
020	Hrún í suður enda utan við suður vegg	TP 1 - Inngangur	13.6.2023	KSR	Hrún í suður enda uppgraftarsvæðis utan við húsið. Hrúnið liggur yfir steinahellum [019]. Mögulega blandað hrún úr veggjum [015] og [016] og vindborið efni. Hrúnið var þétt en laust á milli steina, blandaður dökkbrúnn siltaður jarðvegur með appelsínugulum og rauðum skellum og innihélt kolaflogur, þakhellur og steinahrún. Lengd: 1.8 m, breidd: 2 m+.
021	Öskuhaugslag innan hólf C	TP 1 - C	16.6.2023	KSR	Mögulegt öskuhaugslag eða ruslslag einungis sunnan megin innan í hólf C. Lagið er þykk skella innan um lag [005]. Lagið er þétt, skellótt appelsínugult, bleikt og brúnt silt sem innihélt kol og ösku. Möguleg staðsetning eldstæðis þar undir Lengd: 1.6 m, breidd: 1 m, þykkt: 8 cm.
022	Hrún frá norður vegg að utan	TP 1 - C	16.6.2023	KSR	Hrún utan við norður vegg [003]. Hrúnið er þétt, skellótt brúnt, dökkbrúnt, appelsínugult og grátt siltað torf sem innihélt kolaflogur og steina. Lengd: 2 m+, breidd: 2.4 m.
023	Svart lag í inngangi	TP 1 - Inngangur	16.6.2023	KSR	Svart kolaríkt lag í og í kringum steinahellur [019] utan við inngagn í suður enda. Líklega er þetta traðkað lag sem hefur fallið á milli steina þegar gegnið var inn og út úr húsunum. Lagið var þétt en molnaði auðveldlega. Svargrátt sendið silt með mjög mikið af

					kolafögum, brenndum beinum og smáum steinum. Lengd: 2 m+, breidd: 1 m og þykkt: 13 cm.
024	Steinahellur í gangi við innang	TP 1 - A	20.6.2023	AR	Steinahellur í göng inngangsins, líklega eru þetta hrun úr þaki inngangs. Lengd: 1.8 m og breidd 1.4 m.
025	Móösku og kolaríkt lag	TP 1 - B	21.6.2023	KSR	Móöskulag undir/ blandað við hrun [009] úr vegg [007] í Hólfi B. Lagið er rétt ofan á kolaríku lagi [026]. Líklega er þetta sami rusla fasi. Lagið var þétt en molnaði auðveldlega, appelsínugult og beislituð móaska sem innihélt kolaflogur. Lengd: 50 cm, breidd: 36 cm og þykkt: 8 cm.
026	Kolaríkt lag	TP 1 - B	21.6.2023	KSR	Kolaríkt lag blandað siltuðum jarðvegi og móöskulagi [025] að ofan. Mögulegt öskuhaugslag. Líklega komið þar fyrir eftir að húsið er hrunið að hluta til. Lagið var milli þétt en molnaði auðveldlega, skellótt dökkbrúnt og svarbrúnt kol og silt sem innihélt móöskuskellur. Lengd: 95 cm, breidd: 77 cm og þykkt:
027	VOID	VOID	VOID	VOID	VOID
028	Gólflag	TP 1 - A	21.6.2023	JMG	Mögulegt gólflag sem liggur yfir steinahellum í Hólfi A. Lagið er sjáanlegt alstaðar innan hólsins. Lagið er milli þétt, fjólublátt silt og traðkað torf sem innihélt smáa steina og kolaflogur. Lengd: 2.5 m, breidd: 50 cm og þykkt 8 cm.
029	Kolaríkt lag gólflag?	TP 1 - A	21.6.2023	JMG	Kolaríkt lag sem liggur undir mögulegu gólflagi [028] og yfir steinahellum [033]. Lagið er laust, svart kol og silt. Líklega er þarna um kolaskella að ræða frekar en gólflag. Lengd: 1.5 m, breidd: 80 cm og þykkt: 5 cm.
030	Mögulegt gólflag innan í hólfi C	TP 1 - C	22.6.2023	JMG	Mögulegt gólflag í hólfi C. Mögulega eldhús? Eða svæði þar sem eldur hefur verið. Lagið er mjúkt og molnar auðveldlega. Sköllótt svart, appelsínugult og bleikur siltuð aska sem innihélt mikið af kolum og brenndum beinum. EKKI FULL RANNSAKAÐ.
031	Torfhun í göng í vegg B/C	TP 1 - B/C	22.6.2023	AR	Torfhun í göng við vegg B/C [007/008] þar sem fyrst var haldið vera veggur alla leið yfir. Við uppgröft á steinahellum í hólfi B kom í ljós að hellurnar héldu áfram undir þar sem haldið að væri veggur og því kom í ljós að þar var göng. Hrúnið var þétt blandað brúnt og appelsínugult torf og silt sem innihélt steinahrun [032].
032	Steinahrun í göng B/C	TP 1 - B/C	22.6.2023	AR	Steinar í hrúni [031] í göng milli hólfra B og C á víð og dreif þar sem áður var haldið vera veggur alla leið yfir.

033	Steinahellur í hólfi A	TP 1 - A	22.6.2023	JMG	Steina hellur staðsetta í Hólfi A. Hellurnar virðast vera þar sem göng eru inn í hólfi sem er undir vestur enda uppgraftarsvæðis. Lengd: 1 m og breidd: 1 m.
-----	------------------------	----------	-----------	-----	--

9.2 Contextaskrá – Prufuskurður 2

Context	Gerð	Svæði	Dagsetning	Nafn	Lýsing
201	Yfirborðslag	Prufuskurður 2	13.6.2023	KSR	Yfirborðslag í Prufuskurði 2. Þétt brúnt til dökkbrúnt siltaður jarðvegur með mikið af rótum og smáum steinum. Prufuskurðurinn var tekinn þvert á hólfi eða hús sem er ekki tengt við stærri eininguna, frá vegg til veggjar. Lengd: 3 m+, breidd: 1 m+ og þykkt 15 cm.
202	Náttúrulegur jarðvegur	Prufuskurður 2	13.6.2023	KSR	Ekki er komið niður í náttúrulegan jarðveg í skurðinum.
203	Hrun	Prufuskurður 2	13.6.2023	KSR	Hrun og vindborið efni undir yfirborðslagi. Lagið var þétt brúnt silt og torf með appelsínugulum skellum og innihélt smáa steina og fáar kolaflögur. Lengd: 3 m+, breidd: 1 m+ og þykkt: 13 cm.
204	Kolaríkt lag	Prufuskurður 2	13.6.2023	KSR	Kolaríkt lag sem lá undir hruni og vindbornu efni [203]. Lagið var þétt en molnaði auðveldlega, svart með dökkbrúnum og gráum skellum sem innihélt mikið af kolum, eitthvað af brenndum beinum og litlum steinum. Líklega einhverskonar brunalag eða öskuhaugslag sem lá yfir suður vegg að hluta til. Lagið nær upp að torflagi [205] í norður enda. Lengd: 2 m, breidd: 1 m og þykkt: 5 cm.
205	Hrun í norður enda	Prufuskurður 2	15.6.2023	KSR	Þétt torflag í norður enda skurðar. Lagið er þétt skellótt appelsínugult, grátt og rauðbrúnt torf með fáum kolaflögum. Lagið liggur upp að vegg [206] og steinum í vegg [207] í norður enda skurðar. Lengd: 1 m+, breidd: 37 cm og þykkt: 17 cm.
206	Torf veggur í norður enda	Prufuskurður 2	15.6.2023	KSR	Torf veggur í norður enda skurðar. Torfið var þétt appelsínugult, rauðbrúnt og brúnt að lit sem innihélt fáar kolaflögur. Einungis um 20 cm eru sjáanlegur í skurðinum. Steinar [207] eru klæða vegginn að innan og eru þeir hlaðnir að minnsta kosti 2 lög. Áætla

					má að steinar klæða vegginn að utan líka. Lengd: 1 m+, breidd 20 cm+ og þykkt: 30 cm.
207	Steinar í norður vegg	Prufuskurður 2	15.6.2023	KSR	Steinar í norður vegg sem klæða vegginn að innan. Steinarnir eru hlaðnir upp og eru að minnsta kosti 2 lög. Lengd: 1m+, breidd: 40 cm og þykkt: 35 cm.
208	Torf veggur í suður enda	Prufuskurður 2	15.6.2023	KSR	Torf veggur í suður enda skurðar. Torfið er þétt appelsínugult, brúnt, dökkbrúnt og fjólublátt að lit sem innihélt rætur og smáa steina. Steinar [213] klæða vegginn að innan. Lag [204] liggur yfir veggnum í miðju og í vestur enda en ekki sjáanlegt í suður austur horni. Lengd: 1m+, breidd: 70 cm + og 49 cm á þykkt.
209	Smit/traðkað lag	Prufuskurður 2	20.6.2023	KSR	Smit/traðkað lag undir [204]. Lagið var laust skellótt svart og grábrúnt silt sem innihélt smáa steina, brennd bein og kol. Lá yfir suður vegg. Lengd: 1m+ , breidd: 1.18 m og þykkt: 4 cm.
210	Öskuhaugslag	Prufuskurður 2	20.6.2023	KSR	Mögulegt öskuhaugslag staðsett undir smiti [209] í suður enda ofan á vegg. Lagið var þétt, skellótt grátt, svart, rautt og fjólublátt silt og aska sem innihélt kolaflögur, ösku og móösku. Lengd: 80 cm+, breidd: 1.04 m og þykkt: 3 cm.
211	Hrun	Prufuskurður 2	20.6.2023	KSR	Torfhrun úr veggjum frá upprunalegu notkunarkeiði hússins. Lagið er þétt skellótt grátt, appelsínugult, ljósbrúnt silt og torf með rauðum blæ sem innihélt smáa steina. Lengd: 1.60 m, breidd: 1 m+ og þykkt: 15 cm.
212	Hrun við suður vegg	Prufuskurður 2	20.6.2023	KSR	Hrun í suður enda úr vegg [208] og liggur yfir og upp að vegg í suður enda. Lag [210] liggur yfir laginu að hluta til. Lagið var þétt skellótt brúnt, appelsínugult og rautt torf sem innihélt kolaflögur. Lengd: 1 m+ og breidd: 55 cm.
213	Steinar í suður vegg	Prufuskurður 2	20.6.2023	KSR	Steinar í suður vegg sem klæða vegginn að innan. Einungis tveir steinar sjáanlegir en fleiri steinar geta komið í ljós við fjarlægingu á hruni [212]. Lengd: 1m+, ekki er vitað um breidd né þykkt.
214	Hrun	Prufuskurður 2	2.8.2023	KSR	Veggja og þakhrun sem liggur undir lagi [211] og yfir gólfögum [215], [216] og [217]. Lagið er einungis sjáanlegt innan veggja. Lagið er þétt en molnar auðveldlega, skellótt grátt, dökk grátt,

					gult, brúnt, appelsínugilt og rautt torf og silt sem innihélt kolaflögur. Lengd: 1m+, breidd: 2.3 m og þykkt: 28 cm.
215	Móöskulag	Prufuskurður 2	2.8.2023	KSR	Móöskulag sem er einungis sjáanlegt upp við norður vegg. Lagið liggur yfir kolaríku lagi [216]. Líkleg staðsetning þar sem bruni hefur átt sér stað. Lagið er laust bleik og beislituð móaska sem innihélt mikið af kolaflögum og brenndum beinum. Lengd: 1m+, breidd: 30 cm og ekki vitað um þykkt að svo stöddu. Lagið hefur ekki verið rannsakað að fullu.
216	Kolaríkt lag í norður enda	Prufuskurður 2	2.8.2023	KSR	Kolaríkt lag í norður enda skurðar, möguleg staðsetning eldstæðis. Lagið er undir lagi [215] og fjarar svo út til suðurs og virðist vera ofan á malarríku lagi [217]. Lagið er laust, svart, kolaríkt silt. Lengd: 1 m+, breidd: 60 cm og ekki vitað um þykkt að svo stöddu. Lagið hefur ekki verið rannsakað að fullu.
217	Traðkað lag	Prufuskurður 2	2.8.2023	KSR	Traðkað lag eða mögulegt gólflag sem liggur undir lagi [216]. Ekkert greinilegt samfleytt gólflag var sjáanlegt en þetta lag virðist vera gólflag þar sem gengið var. Lagið þar þétt en laust á milli steina, grábrún mól og sendin silt með mikið af fáum steinum, mól og fáum kolaflögum. Lengd: 1 m+, breidd: 1.80 m og ekki er vitað um þykkt að svo stöddu. Lagið hefur ekki verið rannsakað að fullu.

9.3 Contextaskrá - Prufuskurður 3

Context	Gerð	Svæði	Dagsetning	Nafn	Lýsing
301	Yfirborðslag	Prufuskurður 3	13.6.2023	AR	Þéttur milli til dökkbrúnn siltaður sandur sem innihélt mikið af rótum og smáum til milli stórum steinum. Lengd var 2.5 m+ og breidd 1 m+ og þykkt: 13 cm. Sama og [001] í Prufuskurði 1.
302	Náttúrulegur	Prufuskurður 3	13.6.2023	AR	Ekki komið niður í náttúrulegan jarðveg svo ekki vitað. Líklega sama og [002] í Prufuskurði 1.
303	Steinar í suður vegg	Prufuskurður 3	13.6.2023	AR	Steinar í suður vegg í Prufuskurði 3. Steinarirnir eru í röð og eru um 1 m á lengd og 30 cm á breidd.

304	Torfveggur í suður enda	Prufuskurður 3	13.6.2023	AR	Torf í suður vegg í Prufuskurði 3. Torfið er þétt, dökkbrúnt með nokkrum kolaflögum. Steinar [303] klæða vegginn að innan rýmis. Veggurinn er dekkri en norður veggurinn og eru kolaflögur ofan á veggnum. Lengd: 1 m+, breidd: 30 cm. Hæð var ekki skráð að svo sinni þar sem heild veggjar var ekki komið í ljós.
305	Steinar í norður vegg	Prufuskurður 3	13.6.2023	AR	Steinar í norður vegg í Prufuskurði 3. Steinarnir eru í röð og eru um 1 m+ á lengd og 20 cm+ á breidd.
306	Torfveggur í norður enda	Prufuskurður 3	13.6.2023	AR	Torfveggur í norður enda skurðar. Þétt strengjatorf sem var appelsínugult, ljósbrúnt og fjólublátt. Það sem sást af veggnum var 1 m+ á lengd og 40 cm á breidd. Hæð var ekki skráð að svo sinni þar sem heild veggjar var ekki komið í ljós.
307	Hrun við suður vegg	Prufuskurður 3	13.6.2023	AR	Hrun út frá suður vegg. Hrunið var þétt en molnaðu auðveldlega, dökkbrúnt torf sem innihélt steina hrun ásamt kolaflögum. Hrunið var 1 m+ á lengd og um 40 cm á breidd.
308	Hrun við norður vegg	Prufuskurður 3	13.6.2023	AR	Hrun út frá norður vegg. Hrunið var þétt en molnaði auðveldlega, miðlungs ljósbrúnt torf sem innihélt steinahrun og lítið af kolaflögum. Hrunið var 1 m+ á lengd og 20 cm + á breidd.
309	Þakhrun	Prufuskurður 3	13.6.2023	AR	Torfhrun í miðjum skurðinum, líklega þakhrun. Lagið var þétt ljósbrúnt torf með appelsínugulum og fjólubláum skellum sem innihélt kolaflögum. Í laginu var nokkuð og þakhellur og því líklega þakhrun. Lengd lagsins var 1 m+ og breidd var 1.8 m.
310	Mögulegt gólf	Prufuskurður 3	16.6.2023	AR	Mögulegt gólflag liggur undir lagi [309] og liggur ofan á steinahellum [311]. Lagið er laust, dökk fjólublátt silt sem inniheldur kolaflögur og brennd bein. Lagið er 1 m+ á lengd og 1.8 má breidd.
311	Steinahellur	Prufuskurður 3	21.6.2023	AR	Steinahellur í botni Prufuskurðar 3. Hellurnar eru misstórar en klæða hólfið að innan. Lengd 1 m+ og breidd var 1.8 m.

9.4 Fundaskrá – Prufuskurður 1

Funda nr.	Context	Gerð	Hlutverk	Dagsetning	Nafn	Lýsing
001	005	Kopar	Nagli	13.06.2023	KSR	Kopar nagli fundinn í hruni utan við norður vegg C. Flatur haus og hringlaga búkur. 1.5 cm langur og hausinn 1 cm í þvermál.
002	009	Steinn	Brýni	14.6.2023	AR	Brotið brýni, fannst í hruni á milli veggja A /B og B/C í Hólfi B. Ferhyrndur steinn um 3.5 cm langur, 2 cm breiður og 1 cm þykkur. Sléttur á einni hlið og grófur af hinni.
003	009	Járn	Óþekkt	14.6.2023	AR	Óþekktur járnútúr samloðinn við stein.
008	018	Járn	Nagli	15.6.2023	JMG	Járn nagli fundinn í hruni í inngangi. Nagli í fjórum útúrum um 3 cm langur. Hausinn brotinn af.
009	018	Járn	Óþekkt	19.6.2023	AR	Járn útúr með einhverskonar pinna/nagla í gegnum hann. Útúrin er ferhyrndur í tveimur útúrum. Stærri útúrin er 3.5 cm á lengd, 2.5 cm á breidd og 1.5 cm á þykkt.
010	018	Kopar	Óþekkt	19.6.2023	AR	Ílangur kopar biti. Virðist vera hamarshögg á honum. Lengd var 8.5 cm, 1,5 cm á breidd og 0.5 cm á þykkt
011	001	Járn	Nagli	19.6.2023	AR	Nagli fannst í yfirborði framan við inngang. Naglinn er í tveimur útúrum. Lengd er 3.5 cm, breidd 1.8 cm og 0.4 cm á þykkt.
012	030	Kopar	Óþekkt	21.6.2023	JMG	Lítill kopar rúlla fundin hliðina á mögulegu eldstæði í gólfi á hólfi C. 3 cm á lengd, 1.5 cm á breidd og 6 cm.
013	011	Steinn	Lampi	21.6.2023	JMG	Olíulampi sem var 19 cm langur, 11 cm breiður og 5 cm þykkur. Ferkantaður skurður í stein sem er 11 x á lengd og 5 cm á breidd og sótaður í miðju. Fundinn í miðjum vegg B/A.
014	013	Járn	Skeifa	21.6.2023	JMG	Líkleg járn skeifa sem var 8 cm á lengd, 3 cm á breidd og 1 cm á þykkt þar sem hann er þykkastur.
015	001	Steinn	Kljástein n	12.6.2023	JMG	Hringlaga steinn með tveimur holum, mögulegur kljástein eða lóð. Steinninn var sléttur á annarri hliðinni og um 14 cm á lengd, 10.5 cm á breidd og 6 cm á þykkt.
016	001	Járn	Nagli	12.6.2023	AR	Heill járn nagli sem var 3.5 cm á lengd, 2.5 cm á breidd og 1.3 cm á þykkt.

9.5 Fundaskrá – Prufuskurður 2

Funda nr.	Context	Gerð	Hlutverk	Dagsetning	Nafn	Lýsing
200	203	Kopar	Þynna	13.6.2023	KSR	Koparþynna og brot frá henni hola í einum bútnum og nagli í einum. Fannst í hruni en lá ofan á lagi [204] er í tveimur kössum. Lengd 3.1 cm og 2.5 cm á breidd.
201	204	Járn	Nagli	13.6.2023	KSR	Járnagli fundinn undir hruni í svörtu lagi [204] aðeins norðan við suður vegg. 1 cm á lengd og 2.3 cm á breidd
202	204	Járn	Pinni	20.6.2023	KSR	Járn pinni, mögulegur naglabúkur sem var ferkantaður. Fundinn í kolaríku lafi [204]. 3 cm á lengd, 0.5 cm á breidd og 0.5 á þykkt.
203	209	Járn	Óþekkt	20.6.2023	KSR	Óþekktur járn gripur. Virðist vera partur af keðju þar sem hefur hringi. Fundið í lagi [209]. 4.5 cm á lengd, 3.2 cm á breidd og 1.2 cm á þykkt.

9.6 Fundaskrá – Prufuskurður 3

Funda nr.	Context	Gerð	Hlutverk	Dagsetning	Nafn	Lýsing
301	310	Kopar	Þynna	20.6.2023	AR	Kopar þynna sem hefur verið klemmd saman, ferhyrnd - þrír kopar naglar í henni og mögulegur textíl. 6.6 cm langt og 1.3 cm á breidd.
302	310	Járn	Nagli	20.6.2023	AR	Járn nagli sem fannst fyrir miðju í skurðinum. 4 cm langur, 1,4 cm á breidd.
303	310	Járn	Óþekkt	20.6.2023	AR	Óræður járnþútur, flatur og óreglulegur í laginu, fannst við suður vegg í Prufuskurði 3. 3 cm í þvermál
304	309	Steinn	Sleggja	15.6.2023	AR	Steinsleggja fundinn í þakhruni. Hringlaga sleggja brotin í tvennt með hringlaga festu í miðju þar sem haldið kemur inn. 14.5 cm á lengd, 6.7 cm á breidd og 6.6 cm á þykkt.
305	309	Steinn	Sleggja	15.6.2023	AR	Sleggja með næstum ferhyrndu móti með ferhyrndu gati í miðju. 20 cm langur, 7.4 cm breiddur og 7.5 cm á þykkt
306	308	Járn	Nagli	15.6.2023	AR	Járn nagli fundinn í hruni við norður vegg. 2.9 cm á lengd, 2 cm á breidd við haus og 1.1 cm á breidd við bók
307	309	Steinn	Óþekkt	15.6.2023	AR	Mjúkur ljósgulur steinn. Óþekkt hlutverk en líklega notaður fyrir að nudda/slípa þar sem hann var flatur á annarri hliðinni. Lítil hola á hinn hliðinni. 6 cm í þvermál og 0.8 cm á þykkt.

9.7 Sýnaskrá - Prufuskurður 1

Sýni nr.	Context	Gerð	Stærð	Dagsetning	Nafn	Lýsing
001	013	Kol	1 x lítill poki	19.6.2023	JMG	Kol fundið inni í hólfi A við inngang inn í húsið
002	025	Jarðvegssýni	1 x milli poki	21.6.2023	KSR	Jarðvegssýni tekið úr móöskulagi í hólfi B í miðju undir norður vegg. Kol og móaska
003	026	Jarðvegssýni	2 x milli pokar	21.6.2023	KSR	Jarðvegssýni tekið úr kolaríku lagi í hólfi B í miðju. Mikið af kolum.
004	026	Kol	1 x lítill poki	21.6.2023	KSR	Kolamolar úr lagi [025] í hólfi B
005	021	Jarðvegssýni	1 x milli poki	21.6.2023	JMG	Jarðvegssýni úr öskuhaugslagi í hólfi C. Inniheldur mikið af kolum og móösku
006	029	Jarðvegssýni	1 x milli poki	21.6.2023	JMG	Jarðvegssýni tekið úr kolaríku lagi í hólfi A.
007	030	Kol	1 x lítill poki	21.6.2023	JMG	Kolamolar fundnir í mögulegu gólflagi í Hólfi C.

9.8 Sýnaskrá - Prufuskurður 2

Sýni nr.	Context	Gerð	Dagsetning	Nafn	Lýsing
200	203	Viður	13.6.2023	KSR	Viður funduð uppvið koparþynnu. Viðurinn er brotinn svo jarðvegur var tekinn með í sýni. Mjög brothætt. Fundið neðan við vegg í suður enda skurðar
201	203	Bláskels hismi	13.6.2023	KSR	Bláskels hismi fundið í hrúni í suður enda skurðar
202	204	Dýratönn	13.6.2023	KSR	Kindatönn fundinn undir hrúni í svörtu lagi [204] í suður enda á skurði, norðan við suður vegg.
203	204	Dýratönn	13.6.2023	KSR	Kindatönn fundinn undir hrúni í svörtu lagi [204] í suður enda á skurði, norðan við suður vegg. Fundið aðeins norður af tönn S#202
204	209	Jarðvegssýni	20.6.2023	KSR	Jarðvegssýni tekið úr mögulega tröðkuðu lagi/ smiti upp við suður vegg.
205	204	Jarðvegssýni	20.6.2023	KSR	Kolaríkur jarðvegur tekinn úr miðju skurðar
206	210	Jarðvegssýni	22.6.2023	KSR	Kolaríkt öskuhaugslag tekið í jarðvegssýni. Innihélt ösku og kol.
207	216	Kol	2.8.2023	KSR	Kolamolar fundir í lagi [216]. Mögulega gólflag eða svæði þar sem eldstæði hefur verið í norður enda?
208	215	Jarðvegssýni	2.8.2023	KSR	Móöskulag upp við norður vegg. Beislitað með mikið af kolafögum.

9.9 Sýnaskrá - Prufuskurður 3

Sýni nr.	Context	Gerð	Dagsetning	Nafn	Lýsing
1	309	Kol	15.6.2023	AR	2 þokkalega stórir kolabitar sem fundust í þakhruni í prufuskurði 3

9.10 Teikningaskrá

Teikning nr.	Svæði	Skali	Dagsetning	Nafn	Lýsing
1	Prufuskurður 1	1:20	15.6.2023	JMG	Pre-ex af prufuskurði 1. Norður og suður endi. (Tvö blöð A og B)
2	Prufuskurður 1	1:20	16.6.2023	JMG	Mid-ex 1 af prufuskurði 1. Norður og suður endi. (Tvö blöð A og B)
3	Prufuskurður 1	1:20	20.6.2023	JMG	Mid-ex 2 af prufuskurði 1. Norður og suður endi. (Tvö blöð A og B)
4	Prufuskurðir 2 og 3	1:20	13.6.2023	KSR/AR	A: Pre-ex af Prufuskurði 2. B: Pre-ex af Prufuskurði 3. C: Mid-ex af Prufuskurði 2. D: Mid-ex af Prufuskurði 3.
5	Prufuskurðir 2 og 3	1:20	20-21.6.2023	KSR/AR	A: Mid-ex 2 af Prufuskurði 2. B: Mid-ex af Prufuskurði 3. C: Mid-ex af Prufuskurði 2.
6	Prufuskurður 1	1:20	01.8.2023	JMG	Snið sem snýr í norðaustur á Prufuskurði 1
7	Prufuskurður 1	1:20	01.8.2023	KSR	Snið sem snýr í suðvestur á Prufuskurði 1
8	Prufuskurður 2	1:10	2.8.2023	JMG	Snið sem snýr í austur á Prufuskurði 2
9	Prufuskurður 2 og 3	1:10	22.6.2023	KSR	A: Mid-ex snið sem snýr í austur á Prufuskurði 2. B: Snið sem snýr í austur á Prufuskurði 3.

9.11 Ljósmyndaskrá

Númer	Myndavéla númer	Átt	Nafn	Dagsetning	Lýsing
1	100-3560	A	KSR	7.6.2023	Yfirlitsmynd af svæði
2	100-3561	A	KSR	7.6.2023	Yfirlitsmynd af svæði
3	100-3562	A	KSR	7.6.2023	Yfirlitsmynd af svæði
4	100-3563	S	KSR	7.6.2023	Yfirlitsmynd af svæði
5	100-3564	SA	KSR	7.6.2023	Yfirlitsmynd af svæði

6	100-3565	SW	KSR	7.6.2023	Yfirlitsmynd af svæði
7	100-3566	W	KSR	7.6.2023	Yfirlitsmynd af svæði
8	100-3567	NW	KSR	7.6.2023	Yfirlitsmynd af svæði
9	100-3568	N	KSR	7.6.2023	Pre- ex af Prufuskurði 1
10	100-3569	W	KSR	7.6.2023	Pre- ex af Prufuskurði 1
11	100-3570	A	KSR	7.6.2023	Pre- ex af Prufuskurði 1
12	100-3571	A	KSR	7.6.2023	Pre- ex af Prufuskurði 1
13	100-3572	S	KSR	12.6.2023	Prufuskurður 1 - svæði aftyrft og búið að hreinsa
14	100-3573	N	KSR	12.6.2023	Prufuskurður 1 - svæði aftyrft og búið að hreinsa
15	100-3574	S	KSR	12.6.2023	Yfirlit af hólfi C, fyllt með steinum
16	100-3575	N	KSR	12.6.2023	Yfirlit af hólfi C, fyllt með steinum
17	100-3576	A	KSR	12.6.2023	Yfirlit af hólfi C, fyllt með steinum
18	100-3577	V	KSR	12.6.2023	Yfirlit af hólfi C, fyllt með steinum
19	100-3578	V	KSR	12.6.2023	Yfirlit af hólfi C, fyllt með steinum
20	100-3579	SV	KSR	12.6.2023	Yfirlit af hólfi C, fyllt með steinum
21	100-3580	NA	KSR	12.6.2023	Yfirlit af hólfi C, fyllt með steinum
22	100-3581	A	KSR	12.6.2023	Yfirlit af hólfi C, fyllt með steinum
23	100-3582	S	KSR	12.6.2023	Pre-ex af vegg [007]/ [008]
24	100-3583	V	KSR	12.6.2023	Pre-ex af vegg [011]/ [012]
25	100-3584	A	KSR	12.6.2023	Pre-ex af inngangi og vegg [015]/[016]
26	100-3585	V	KSR	12.6.2023	Pre-ex af inngangi og vegg [015]/[016]
27	100-3586	N	KSR	12.6.2023	Pre-ex af inngangi og vegg [015]/[016]
28	100-3587	N	KSR	12.6.2023	Pre-ex af inngangi og vegg [015]/[016]
29	100-3588	N	KSR	12.6.2023	Pre-ex af inngangi og vegg [015]/[016]
30	100-3589	N	KSR	12.6.2023	Pre-ex yfirlit af Prufuskurði 1
31	100-3590	N	KSR	12.6.2023	Pre-ex yfirlit af Prufuskurði 1
32	100-3591	N	KSR	12.6.2023	Pre-ex af Prufuskurði 2
33	100-3592	N	KSR	12.6.2023	Pre-ex af Prufuskurði 2
34	100-3593	S	KSR	12.6.2023	Pre-ex af Prufuskurði 2
35	100-3594	S	KSR	12.6.2023	Pre-ex af Prufuskurði 2

36	100-3595	A	KSR	12.6.2023	Pre-ex af Prufuskurði 2
37	100-3596	A	KSR	12.6.2023	Pre-ex af Prufuskurði 2
38	100-3597	V	KSR	12.6.2023	Pre-ex af Prufuskurði 2
39	100-3598	V	KSR	12.6.2023	Pre-ex af Prufuskurði 2
40	100-3599	SA	KSR	12.6.2023	Pre-ex af Prufuskurði 2
41	100-3600	S	AR	13.6.2023	Pre-ex af Prufuskurði 3
42	100-3601	N	AR	13.6.2023	Pre-ex af Prufuskurði 3
43	100-3602	A	AR	13.6.2023	Pre-ex af Prufuskurði 3
44	100-3603	V	AR	13.6.2023	Pre-ex af Prufuskurði 3
45	100-3604	NA	AR	13.6.2023	Staðsetningarmynd af Prufuskurði 3
46	100-3605	SA	AR	13.6.2023	Staðsetningarmynd af Prufuskurði 3
47	100-3606	S	KSR	13.6.2023	Koparþynna (001) in situ í Prufuskurði 2
48	100-3607	A	KSR	13.6.2023	Koparþynna (001) in situ í Prufuskurði 2
49	100-3608	S	KSR	13.6.2023	Vinnumynd af Prufuskurði 2
50	100-3609	VOID	VOID	VOID	VOID
51	100-3610	VOID	VOID	VOID	VOID
52	100-3611	S	KSR	14.6.2023	Mid-ex af norður vegg C [003]/ [004]
53	100-3612	S	KSR	14.6.2023	Mid-ex af norður vegg C [003]/ [004]
54	100-3613	S	KSR	14.6.2023	Mid-ex af norður vegg C [003]/ [004]
55	100-3614	V	KSR	14.6.2023	Mid-ex af norður vegg C [003]/ [004]
56	100-3615	N	KSR	14.6.2023	Mid-ex af norður vegg C [003]/ [004]
57	100-3616	VOID	VOID	VOID	VOID
58	100-3617	V	KSR	15.6.2023	Mid-ex af norður vegg C [003]/ [004]
59	100-3618	V	KSR	15.6.2023	Mid-ex af hólfi C
60	100-3619	A	KSR	15.6.2023	Mid-ex af hólfi C
61	100-3620	VOID	VOID	VOID	VOID
62	100-3621	V	KSR	15.6.2023	Mid-ex af hólfi C
63	100-3622	V	KSR	15.6.2023	Mid-ex af hólfi C, ekki með skala
64	100-3623	A	KSR	15.6.2023	Mid-ex af hólfi C, ekki með skala
65	100-3624	A	KSR	15.6.2023	Mid-ex af hólfi C, með skala

66	100-3625	A	KSR	15.6.2023	Mid-ex af hólfi C, með skala
67	100-3626	N	KSR	15.6.2023	Mid-ex af hólfi C ásamt vegg [003] /[004]
68	100-3627	N	KSR	15.6.2023	Mid-ex af hólfi C ásamt vegg [003] /[004]
69	100-3628	S	KSR	15.6.2023	Mid-ex af hólfi C ásamt vegg [007] /[008]
70	100-3629	S	KSR	15.6.2023	Mid-ex af hólfi C ásamt vegg [007] /[008]
71	100-3630	V	KSR	15.6.2023	Mid-ex af hólfi B
72	100-3631	V	KSR	15.6.2023	Mid-ex af hólfi B
73	100-3632	A	KSR	15.6.2023	Mid-ex af hólfi B
74	100-3633	V	KSR	15.6.2023	Mid-ex veggur [011]/[012]
75	100-3634	V	KSR	15.6.2023	Mid-ex of hólfi A
76	100-3635	V	KSR	15.6.2023	Mid-ex of hólfi A
77	100-3636	S	KSR	15.6.2023	Mid-ex af innangi og vegg [015]/[016]
78	100-3637	V	KSR	15.6.2023	Mid-ex af innangi og vegg [015]/[016]
79	100-3638	A	KSR	15.6.2023	Mid-ex af innangi og vegg [015]/[016]
80	100-3639	N	KSR	15.6.2023	Mid-ex af innangi og vegg [015]/[016]
81	100-3640	N	KSR	15.6.2023	Mid-ex yfirlit af Prufuskurði 1
82	100-3641	N	KSR	15.6.2023	Hrun utan við inngang [020] og steinahellur [019]
83	100-3642	N	KSR	15.6.2023	Mid-ex yfirlit af Prufuskurði 1
84	100-3643	N	KSR	15.6.2023	Mid-ex yfirlit af Prufuskurði 1
85	100-3644	N	KSR	15.6.2023	Mid-ex yfirlit af Prufuskurði 1
86	100-3645	NV	KSR	15.6.2023	Mid-ex yfirlit af Prufuskurði 1
87	100-3646	NA	KSR	15.6.2023	Mid-ex yfirlit af Prufuskurði 1
88	100-3647	N	KSR	15.6.2023	Mid-ex af inngangi
89	100-3648	N	KSR	15.6.2023	Mid-ex af inngangi
90	100-3649	N	KSR	15.6.2023	Mid-ex af inngangi
91	100-3650	NV	KSR	15.6.2023	Mid-ex yfirlit af miðju Könnunarskurðar 1
92	100-3651	NV	KSR	15.6.2023	Mid-ex yfirlit af hólfi C
93	100-3652	NV	KSR	15.6.2023	Mid-ex yfirlit af hólfi C
94	100-3653	N	KSR	15.6.2023	Mid-ex af Prufuskurði 2
95	100-3654	N	KSR	15.6.2023	Mid-ex af Prufuskurði 2

96	100-3655	S	KSR	15.6.2023	Mid-ex af Prufuskurði 2
97	100-3656	S	KSR	15.6.2023	Mid-ex af Prufuskurði 2
98	100-3657	S	KSR	15.6.2023	Steinar í vegg [207]
99	100-3658	S	KSR	15.6.2023	Steinar í vegg [207]
100	100-3659	N	KSR	15.6.2023	Steinar í vegg [207]
101	100-3660	N	KSR	15.6.2023	Lag [204] í Prufuskurði 2
102	100-3661	N	KSR	15.6.2023	Lag [205] í Prufuskurði 2
103	100-3662	N	KSR	15.6.2023	Mid-ex af Prufuskurði 3
104	100-3663	N	KSR	15.6.2023	Mid-ex af Prufuskurði 3
105	100-3664	N	KSR	15.6.2023	Torf veggur [306] í Prufuskurði 3
106	100-3665	A	KSR	15.6.2023	Þakhellur í hrúni [309] í prufuskurði 3
107	100-3666	V	KSR	15.6.2023	Þakhellur í hrúni [309] í prufuskurði 3
108	100-3667	V	KSR	15.6.2023	Þakhellur í hrúni [309] í prufuskurði 3
109	100-3668	S	KSR	15.6.2023	Mid-ex af Prufuskurði 3
110	100-3669	S	KSR	15.6.2023	Mid-ex af Prufuskurði 3
111	100-3670	S	KSR	15.6.2023	Mid-ex af suður vegg [303]/[304] í Prufuskurði 3
112	100-3692	N	AR	16.6.2023	Mid-ex af Prufuskurði 3
113	100-3693	A	AR	16.6.2023	Mid-ex af Prufuskurði 3
114	100-3694	S	AR	16.6.2023	Mid-ex af Prufuskurði 3
115	100-3695	V	AR	16.6.2023	Mid-ex af Prufuskurði 3
116	100-3696	N	AR	16.6.2023	Mid-ex af Prufuskurði 3
117	100-3697	N	AR	19.6.2023	Mid-ex af [024] steinahellum í göng í inngangi
118	100-3698	A	AR	19.6.2023	Mid-ex af [024] steinahellum í göng í inngangi
119	100-3699	V	AR	19.6.2023	Mid-ex af [024] steinahellum í göng í inngangi
120	100-3700	S	AR	19.6.2023	Mid-ex af [024] steinahellum í göng í inngangi
121	100-3701	V	AR	20.6.2023	Mid-ex af hólfi A
122	100-3702	A	AR	20.6.2023	Mid-ex af hólfi A
123	100-3703	A	AR	20.6.2023	Mid-ex af hólfi A
124	100-3704	S	AR	20.6.2023	Veggur [015]/[016]
125	100-3705	S	AR	20.6.2023	Veggur [015]/[016] ásamt innangi og steinahellum [019]

126	100-3706	N	AR	20.6.2023	Steinahellur í inngangi utan við húsið til suðurs [019]
127	100-3707	A	AR	20.6.2023	Steinahellur í inngangi utan við húsið til suðurs [019]
128	100-3708	V	AR	20.6.2023	Steinahellur í inngangi utan við húsið til suðurs [019]
129	100-3709	N	AR	20.6.2023	Teinar í göngum [024]
130	100-3710	N	AR	20.6.2023	Teinar í göngum [024]
131	100-3711	V	KSR	20.6.2023	Mid-ex af hólfi B
132	100-3712	V	KSR	20.6.2023	Mid-ex af hólfi B
133	100-3713	A	KSR	20.6.2023	Mid-ex af hólfi B
134	100-3714	A	KSR	20.6.2023	Mid-ex af hólfi B
135	100-3715	N	KSR	20.6.2023	Mid-ex af hólfi B
136	100-3716	N	KSR	20.6.2023	Mid-ex af hólfi B
137	100-3717	S	KSR	20.6.2023	Mid-ex af hólfi B
138	100-3718	S	KSR	20.6.2023	Mid-ex af Prufuskurði 1
139	100-3719	S	KSR	20.6.2023	Veggur [011]/[012]
140	100-3720	V	KSR	20.6.2023	Veggur [011]/[012]
141	100-3721	V	KSR	20.6.2023	Veggur [011]/[012]
142	100-3722	N	KSR	20.6.2023	Mid-ex af hólfi B ásamt vegg [011]/[012]
143	100-3723	N	KSR	20.6.2023	Mid-ex af hólfi B ásamt vegg [011]/[012]
144	100-3724	N	KSR	20.6.2023	Mid-ex af Prufuskurði 2
145	100-3725	N	KSR	20.6.2023	Mid-ex af Prufuskurði 2
146	100-3726	N	KSR	20.6.2023	Mid-ex af Prufuskurði 2
147	100-3727	N	KSR	20.6.2023	Lög [208] og [209] í Prufuskurði 2
148	100-3728	N	KSR	20.6.2023	Lög [208], [209] og [204] í Prufuskurði 2
149	100-3729	S	KSR	20.6.2023	Mid-ex af Prufuskurði 2
150	100-3730	S	KSR	20.6.2023	Mid-ex af Prufuskurði 2
151	100-3731	V	KSR	20.6.2023	Lag [204] í Prufuskurði 2
152	100-3732	V	KSR	20.6.2023	Lag [209] í Prufuskurði 2
153	100-3733	V	KSR	20.6.2023	Lag [209] í Prufuskurði 2
154	100-3734	N	KSR	20.6.2023	Prufuskurður 2 eftir að lag [209] var fjarlægt
155	100-3735	N	KSR	20.6.2023	Prufuskurður 2 eftir að lag [209] var fjarlægt

156	100-3736	S	KSR	20.6.2023	Prufuskurður 2 eftir að lag [209] var fjarlægð
157	100-3737	S	KSR	20.6.2023	Prufuskurður 2 eftir að lag [209] var fjarlægð
158	100-3738	A	KSR	20.6.2023	Prufuskurður 2 eftir að lag [209] var fjarlægð
159	100-3739	A	KSR	20.6.2023	Prufuskurður 2 eftir að lag [209] var fjarlægð. Lag [209] sést í sniði
160	100-3740	A	KSR	20.6.2023	Lag [210] í Prufuskurði 2
161	100-3741	A	KSR	20.6.2023	Lag [210] í Prufuskurði 2
162	100-3742	V	KSR	20.6.2023	Lag [210] í Prufuskurði 2
163	100-3743	V	KSR	20.6.2023	Lag [210] í Prufuskurði 2
164	100-3744	V	KSR	20.6.2023	Lag [210] í Prufuskurði 2
165	100-3745	V	KSR	20.6.2023	Lag [210] í Prufuskurði 2
166	100-3746	N	AR	20.6.2023	Mid-ex af Prufuskurði 3 með steinahellum [311]
167	100-3747	N	AR	20.6.2023	Mid-ex af Prufuskurði 3 með steinahellum [311]
168	100-3748	A	AR	20.6.2023	Mid-ex af Prufuskurði 3 með steinahellum [311]
169	100-3749	V	AR	20.6.2023	Snið sem snýr í austur á Prufuskurði 3. Lag [310] sést ofan við steinana.
170	100-3750	S	AR	20.6.2023	Mid-ex af Prufuskurði 3. Steinahellur [311] og suður veggur [303]/[304]
171	100-3751	S	AR	20.6.2023	Mid-ex af Prufuskurði 3. Steinahellur [311] og suður veggur [303]/[304]
172	100-3752	A	AR	20.6.2023	Mid-ex af Prufuskurði 3
173	100-3753	A	AR	20.6.2023	Steinahellur [311]
174	100-3754	A	AR	20.6.2023	Svart kolamikið lag í hólfi A við austur snið. Virðist vera koladump.
175	100-3755	A	AR	20.6.2023	Svart kolamikið lag í hólfi A við austur snið. Virðist vera koladump.
176	100-3756	S	AR	20.6.2023	Svart kolamikið lag í hólfi A við austur snið. Virðist vera koladump.
177	100-3757	V	KSR	21.6.2023	Móöskulag [025] og kolasmítað lag [026] í hólfi B
178	100-3758	N	KSR	21.6.2023	Móöskulag [025] og kolasmítað lag [026] í hólfi B
179	100-3759	A	KSR	21.6.2023	Móöskulag [025] og kolasmítað lag [026] í hólfi B
180	100-3760	A	KSR	21.6.2023	Móöskulag [025] og kolasmítað lag [026] í hólfi B
181	100-3761	SA	KSR	21.6.2023	Móöskulag [025] og kolasmítað lag [026] í hólfi B tekin á ská
182	100-3762	S	KSR	21.6.2023	Inn í hólfi B
183	100-3763	S	KSR	21.6.2023	Steinahellur í göng í vegg A/A í hólfi A
184	100-3764	S	KSR	21.6.2023	Steinahellur í göng í vegg A/A í hólfi A
185	100-3765	V	JMG	21.6.2023	Veggur A/B

186	100-3766	V	JMG	21.6.2023	Veggur A/B
187	100-3767	N	JMG	21.6.2023	Vinnumynd af vegg A/B
188	100-3768	N	JMG	21.6.2023	Vinnumynd af vegg A/B
189	100-3769	V	JMG	21.6.2023	Vinnumynd af vegg A/B sem sýnir snið tekið í helminginn á veggnum
190	100-3770	V	JMG	21.6.2023	Vinnumynd af vegg A/B sem sýnir snið tekið í helminginn á veggnum
191	100-3771	-	JMG	21.6.2023	Innan í hólfi A sem sýnir steinahellur og línu af steinum
192	100-3772	-	JMG	21.6.2023	Innan í hólfi A sem sýnir steinahellur og línu af steinum
193	100-3773	NV	JMG	21.6.2023	Innan í hólfi A sem sýnir steinahellur og línu af steinum, myndin tekin á ská
194	100-3774	VA	JMG	21.6.2023	Innan í hólfi A sem sýnir steinahellur og línu af steinum, vinnumynd
195	100-3775	VA	JMG	21.6.2023	Innan í hólfi A sem sýnir steinahellur og línu af steinum
196	100-3776	VN	JMG	21.6.2023	Innan í hólfi A sem sýnir steinahellur og línu af steinum
197	100-3777	SV	JMG	21.6.2023	Innan í hólfi A sem sýnir steinahellur og línu af steinum
198	100-3778	S	AR	21.6.2023	Veggur sem snýr í norður á vegg B/C innan í Hólfi C
199	100-3779	S	AR	21.6.2023	Veggur sem snýr í norður á vegg B/C innan í Hólfi C
200	100-3780	S	AR	21.6.2023	Veggur sem snýr í norður á vegg B/C innan í Hólfi C
201	100-3781	N	AR	22.6.2023	Suður hlið veggjar B/C í Hólfi B sýnir hrun í göng
202	100-3782	-	AR	22.6.2023	Verið að grafa hrun í göng á Vegg B/C
203	100-3783	S	AR	22.6.2023	Verið að grafa hrun í göng á Vegg B/C
204	100-3784	S	AR	22.6.2023	Verið að grafa hrun í göng á Vegg B/C sýnir steinahrun
205	100-3785	VOID	VOID	VOID	VOID
206	100-3786	-	AR	22.6.2023	Göng á milli Hólfa B og C
207	100-3787	N	AR	22.6.2023	Göng á milli Hólfa B og C
208	100-3788	S	AR	22.6.2023	Göng á milli Hólfa B og C
209	100-3789	A	AR	22.6.2023	Göng á milli Hólfa B og C
210	100-3790	N	KSR	22.6.2023	Mid-ex af Prufuskurði 2 eftir fjarlægingu á svörtu lagi [204]
211	100-3791	N	KSR	22.6.2023	Mid-ex af Prufuskurði 2 eftir fjarlægingu á svörtu lagi [204]
212	100-3792	N	KSR	22.6.2023	Mid-ex af Prufuskurði 2 eftir fjarlægingu á svörtu lagi [204]
213	100-3793	S	KSR	22.6.2023	Mid-ex af Prufuskurði 2 eftir fjarlægingu á svörtu lagi [204]
214	100-3794	S	KSR	22.6.2023	Mid-ex af Prufuskurði 2 eftir fjarlægingu á svörtu lagi [204]
215	100-3795	N	KSR	22.6.2023	Mid-ex af Prufuskurði 2 eftir fjarlægingu á svörtu lagi [204]. Sýnir steina

216	100-3796	V	KSR	22.6.2023	Mid-ex af Prufuskurði 2 eftir fjarlægingu á svörtu lagi [204] komið niður á lag [211]
217	100-3797	V	KSR	22.6.2023	Mid-ex af Prufuskurði 2 eftir fjarlægingu á svörtu lagi [204] komið niður á lag [211]
218	100-3798	A	KSR	22.6.2023	Mid-ex af Prufuskurði 2 eftir fjarlægingu á svörtu lagi [204] komið niður á lag [211]
219	100-3799	A	KSR	22.6.2023	Mid-ex af Prufuskurði 2 eftir fjarlægingu á svörtu lagi [204] komið niður á lag [211]
220	100-3800	-	KSR	22.6.2023	Lítill könnunarskurður tekinn í miðju Prufuskurðar 2 til að kanna lög.
221	100-3801	-	KSR	22.6.2023	Lítill könnunarskurður tekinn í miðju Prufuskurðar 2 til að kanna lög.
222	100-3802	V	KSR	22.6.2023	Lítill könnunarskurður tekinn í miðju Prufuskurðar 2 til að kanna lög.
223	100-3803	V	KSR	22.6.2023	Lítill könnunarskurður tekinn í miðju Prufuskurðar 2 til að kanna lög.
224	100-3804	V	KSR	22.6.2023	Lítill könnunarskurður tekinn í miðju Prufuskurðar 2 til að kanna lög.
225	100-3805	V	JMG	22.6.2023	Hólf C, komin niður í gólf?
226	100-3806	SV	JMG	22.6.2023	Hólf C, komin niður í gólf?
227	100-3807	NV	JMG	22.6.2023	Hólf C, komin niður í gólf?
228	100-3808	A	JMG	22.6.2023	Hólf C, komin niður í gólf?
229	100-3809	A	JMG	22.6.2023	Hólf C, komin niður í gólf?
230	100-3810	S	JMG	22.6.2023	Hólf C, komin niður í gólf?
231	100-3811	S	JMG	22.6.2023	Hólf C, komin niður í gólf?
232	100-3812	N	JMG	22.6.2023	Hólf C, komin niður í gólf?
233	100-3813	N	JMG	22.6.2023	Hólf C, komin niður í gólf?
234	100-3814	V	KSR	22.6.2023	Snið tekið innan í Prufuskurði 1 í norður enda utan við húsið til að kanna umfang veggjar.
235	100-3815	V	KSR	22.6.2023	Snið tekið innan í Prufuskurði 1 í norður enda utan við húsið til að kanna umfang. Sýnir snið sem snýr í austur veggjar.
236	100-3816	N	KSR	22.6.2023	Snið tekið innan í Prufuskurði 1 í norður enda utan við húsið til að kanna umfang. Sýnir snið sem snýr í austur veggjar.
237	100-3817	N	KSR	22.6.2023	Snið tekið innan í Prufuskurði 1 í norður enda utan við húsið til að kanna umfang. Sýnir snið sem snýr í austur veggjar.
238	100-3818	N	KSR	22.6.2023	Snið tekið innan í Prufuskurði 1 í norður enda utan við húsið til að kanna umfang. Sýnir steina í vegg.

239	100-3819	N	KSR	22.6.2023	Snið tekið innan í Prufuskurði 1 í norður enda utan við húsið til að kanna umfang. Sýnir steina í vegg.
240	100-3820	-	KSR	22.6.2023	Snið tekið innan í Prufuskurði 1 í norður enda utan við húsið til að kanna umfang. Sýnir steina í botninum.
241	100-3821	A	KSR	22.6.2023	Snið tekið innan í Prufuskurði 1 í norður enda utan við húsið til að kanna umfang. Sýnir steina í botninum.
242	100-3822	A	KSR	22.6.2023	Snið tekið innan í Prufuskurði 1 í norður enda utan við húsið til að kanna umfang. Sýnir steina í botninum.
243	100-3823	N	KSR	22.6.2023	Snið tekið innan í Prufuskurði 1 í norður enda utan við húsið til að kanna umfang. Sýnir steina í botninum.
244	100-3824	N	KSR	22.6.2023	Snið tekið innan í Prufuskurði 1 í norður enda utan við húsið til að kanna umfang. Sýnir steina í botninum.
245	100-3825	S	KSR	22.6.2023	Snið tekið innan í Prufuskurði 1 í norður enda utan við húsið til að kanna umfang. Sýnir steina í botninum.
246	100-3826	S	KSR	22.6.2023	Snið tekið innan í Prufuskurði 1 í norður enda utan við húsið til að kanna umfang. Sýnir steina í botninum.
247	100-3827	A	KSR	22.6.2023	Snið tekið innan í Prufuskurði 1 í norður enda utan við húsið til að kanna umfang. Sýnir náttúrulegan jarðveg.
248	100-3828	A	KSR	22.6.2023	Snið tekið innan í Prufuskurði 1 í norður enda utan við húsið til að kanna umfang. Sýnir torfvegg í sniði sem snýr í vestur.
249	100-3829	A	KSR	22.6.2023	Snið tekið innan í Prufuskurði 1 í norður enda utan við húsið til að kanna umfang. Sýnir torfvegg í sniði sem snýr í vestur.
250	100-3830	N	KSR	22.6.2023	Snið tekið innan í Prufuskurði 1 í norður enda utan við húsið til að kanna umfang. Sýnir torfvegg í sniði sem snýr í vestur.
251	100-3831	N	KSR	22.6.2023	Snið tekið innan í Prufuskurði 1 í norður enda utan við húsið til að kanna umfang. Sýnir torfvegg í sniði sem snýr í vestur.
252	100-3832	V	KSR	22.6.2023	Snið tekið innan í Prufuskurði 1 í norður enda utan við húsið til að kanna umfang. Sýnir torfvegg í sniði sem snýr í austur.
253	100-3833	V	KSR	22.6.2023	Snið tekið innan í Prufuskurði 1 í norður enda utan við húsið til að kanna umfang. Sýnir torfvegg í sniði sem snýr í austur.
254	100-3834	S	KSR	22.6.2023	Göng í vegg B/C
255	100-3835	VOID	VOID	VOID	VOID
256	100-3836	S	KSR	22.6.2023	Göng í vegg B/C

257	100-3837	S	KSR	22.6.2023	Göng í vegg og veggur B/C
258	100-3838	V	KSR	22.6.2023	Innan í hólfi B
259	100-3839	V	KSR	22.6.2023	Innan í hólfi B
260	100-3840	N	KSR	22.6.2023	Göng í vegg B/C
261	100-3841	N	KSR	22.6.2023	Göng í vegg og veggur B/C
262	100-3842	-	KSR	22.6.2023	Göng í vegg B/C tekið í plani
263	100-3843	-	KSR	22.6.2023	Göng í vegg B/C tekið í plani
264	100-3844	S	KSR	22.6.2023	Innan í hólfi A
265	100-3845	N	KSR	22.6.2023	Innan í hólfi A
266	100-3846	N	KSR	22.6.2023	Innan í hólfi A sýnir vegg A/B
267	100-3847	N	KSR	22.6.2023	Innan í hólfi A sýnir vegg A/B
268	100-3848	V	KSR	22.6.2023	Snið sem snýr í vestur á Hólfi A
269	100-3849	V	KSR	22.6.2023	Innan í hólfi A
270	100-3850	V	KSR	22.6.2023	Innan í hólfi A Snið sem snýr í vestur
271	100-3851	V	KSR	22.6.2023	Innan í hólfi A Snið sem snýr í vestur
272	100-3852	SV	KSR	22.6.2023	Post-ex af steinahellum utan við inngang í suður enda.
273	100-3853	NV	KSR	22.6.2023	Post-ex af steinahellum utan við inngang í suður enda.
274	100-3854	SV	KSR	22.6.2023	Post-ex af steinahellum utan við inngang í suður enda og hólf A og B
275	100-3855	NV	KSR	22.6.2023	Post-ex af hólfi C
276	100-3856	SA	KSR	22.6.2023	Post-ex af Hólfi C, Veggur B/C
277	100-3857	SA	KSR	22.6.2023	Post-ex af hólfi B og a sem sýnir göng á milli
278	100-3858	NA	KSR	22.6.2023	Post-ex af Hólfi C ásamt vegg C og vegg B/C
279	100-3859	NA	KSR	22.6.2023	Post-ex af hólfi A og B ásamt göng og veggjum B/C og A/B
280	100-3860	NA	KSR	22.6.2023	Inngangur og göng í gegnum vegg A við inngang
281	100-3861	N	KSR	22.6.2023	Yfirlit af uppgriftarsvæði
282	100-4627	A	KSR	2.8.2023	Mid-ex eftir fjarlægingu á hrúni [211] í Prufuskurði 2, sýnir snið sem snýr í vestur
283	100-4628	A	KSR	2.8.2023	Mid-ex eftir fjarlægingu á hrúni [211] í Prufuskurði 2, sýnir snið sem snýr í vestur
284	100-4629	-	KSR	2.8.2023	Mid-ex eftir fjarlægingu á hrúni [211] í Prufuskurði 2, sýnir snið sem snýr í vestur
285	100-4630	-	KSR	2.8.2023	Gólfslag? [217] í Prufuskurði 2 í plani
286	100-4631	-	KSR	2.8.2023	Gólfslag? [217] í Prufuskurði 2 í plani

287	100-4632	N	KSR	2.8.2023	Norður veggur í Prufuskurði 2 sem sýnir gólflag [217] og móöskulag [215]
288	100-4633	N	KSR	2.8.2023	Norður veggur í Prufuskurði 2 sem sýnir gólflag [217] og móöskulag [215]
289	100-4634	V	KSR	2.8.2023	Snið sem snýr í austur á Prufuskurði 2
290	100-4635	V	KSR	2.8.2023	Snið sem snýr í austur á Prufuskurði 2
291	100-4636	S	KSR	2.8.2023	Mid-ex/post-ex af Prufuskurði 2
292	100-4637	S	KSR	2.8.2023	Mid-ex/post-ex af Prufuskurði 2
293	100-4638	A	KSR	2.8.2023	Norður veggur í Prufuskurði 2 tekið í plani ásamt móöskulagi [215] og gólflagi?[217]
294	100-4639	-	KSR	2.8.2023	Gólflag [217] í Prufuskurði 2 í plani
295	100-4640	-	KSR	2.8.2023	Móöskulag [215] og gólf [216] í norður enda á Prufuskurði 2
296	100-4641	V	KSR	2.8.2023	Snið sem snýr í austur á Prufuskurði 2
297	100-4642	V	KSR	2.8.2023	Snið sem snýr í austur á Prufuskurði 2
298	100-4643	V	KSR	2.8.2023	Snið sem snýr í austur á Prufuskurði 2
299	100-4644	V	KSR	2.8.2023	Snið sem snýr í austur á Prufuskurði 2
300	100-4645	V	KSR	2.8.2023	Snið sem snýr í austur á Prufuskurði 2
301	100-4646	A	KSR	2.8.2023	Snið sem snýr í vestur á Prufuskurði 2
302	100-4647	A	KSR	2.8.2023	Snið sem snýr í vestur á Prufuskurði 2
303	100-4648	A	KSR	2.8.2023	Snið sem snýr í vestur á Prufuskurði 2
304	100-4649	N	KSR	2.8.2023	Móöskulag [215] og gólf [217] í Prufuskurði 2
305	100-4650	N	KSR	2.8.2023	Post-ex í Prufuskurði 2